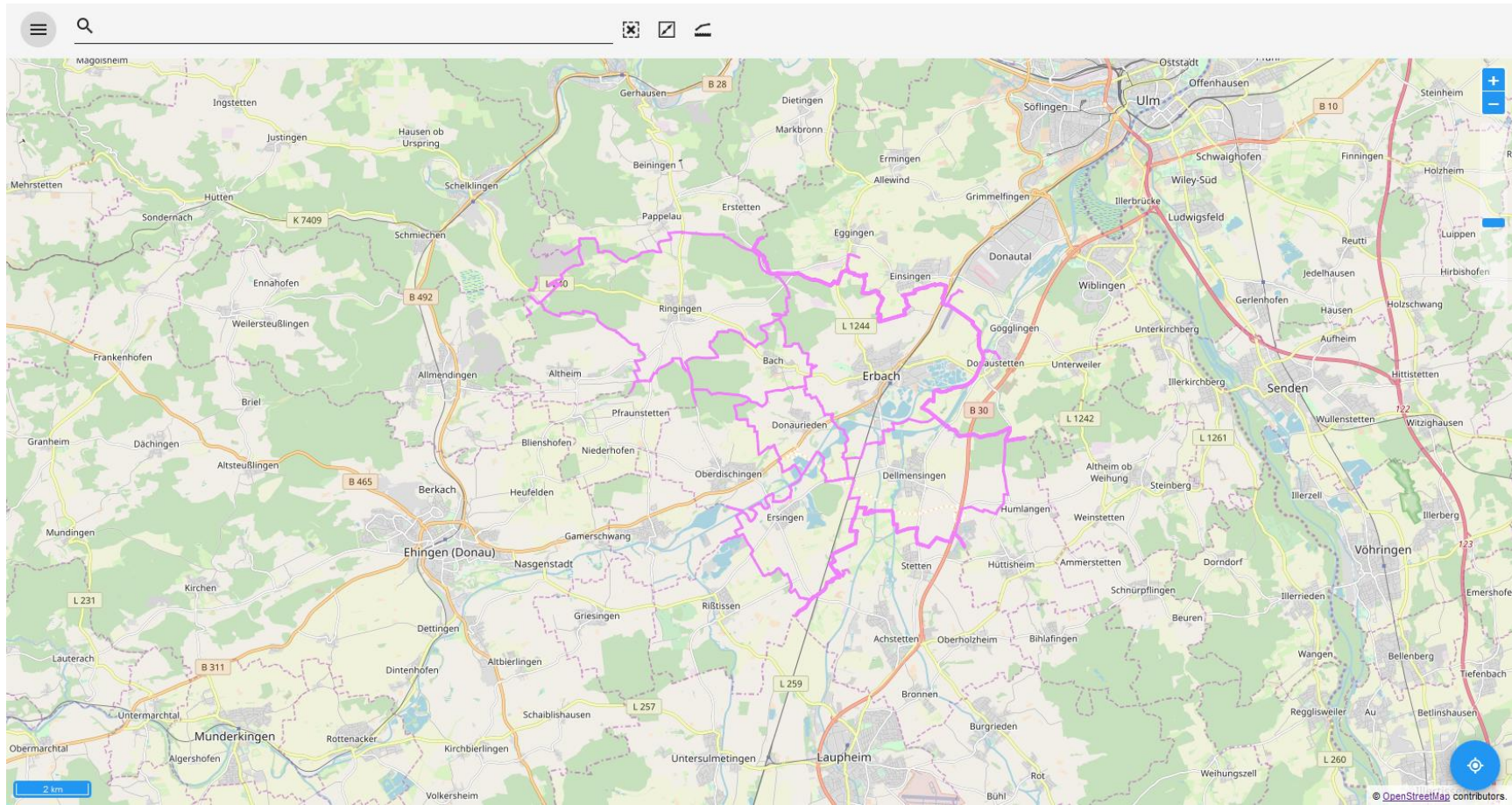




Kurzanleitung:

Geltungsbereiche von Bebauungsplänen aufrufen

1. Seite öffnen






2. Hauptmenü aufrufen







Über  **Hauptmenü**
Zugriff auf weitere Funktionen.

gelangen Sie in das Hauptmenü

Es erscheint folgender Dialog:



INGRADA BürgerGIS  

-  Legende
-  WMS-Dienste
-  INGRADA - Straße 
-  Routenführung
-  Teilen
-  Info

3. Hier aktivieren Sie die Legende

The image shows two screenshots from the INGRADA BürgerGIS application. The left screenshot shows the main menu with a blue arrow pointing to the 'Legende' (Legend) option. The right screenshot shows the 'Legende' settings screen with a list of themes and their activation status.

Left Screenshot: INGRADA BürgerGIS Menu

- INGRADA BürgerGIS ? <
- ➔ Legende
- 🌐 WMS-Dienste
- 🗺️ INGRADA - Straße ▾
- 📍 Routenführung
- 🔗 Teilen
- 📄 Info

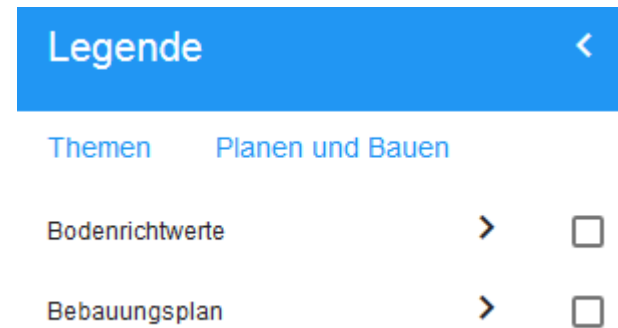
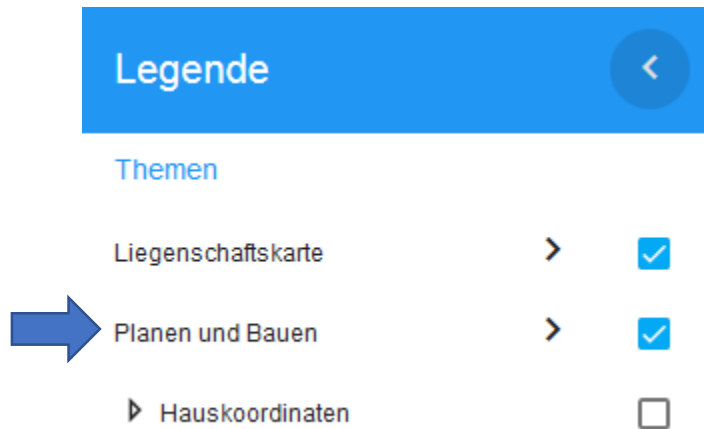
Right Screenshot: Legende Settings

Legende <

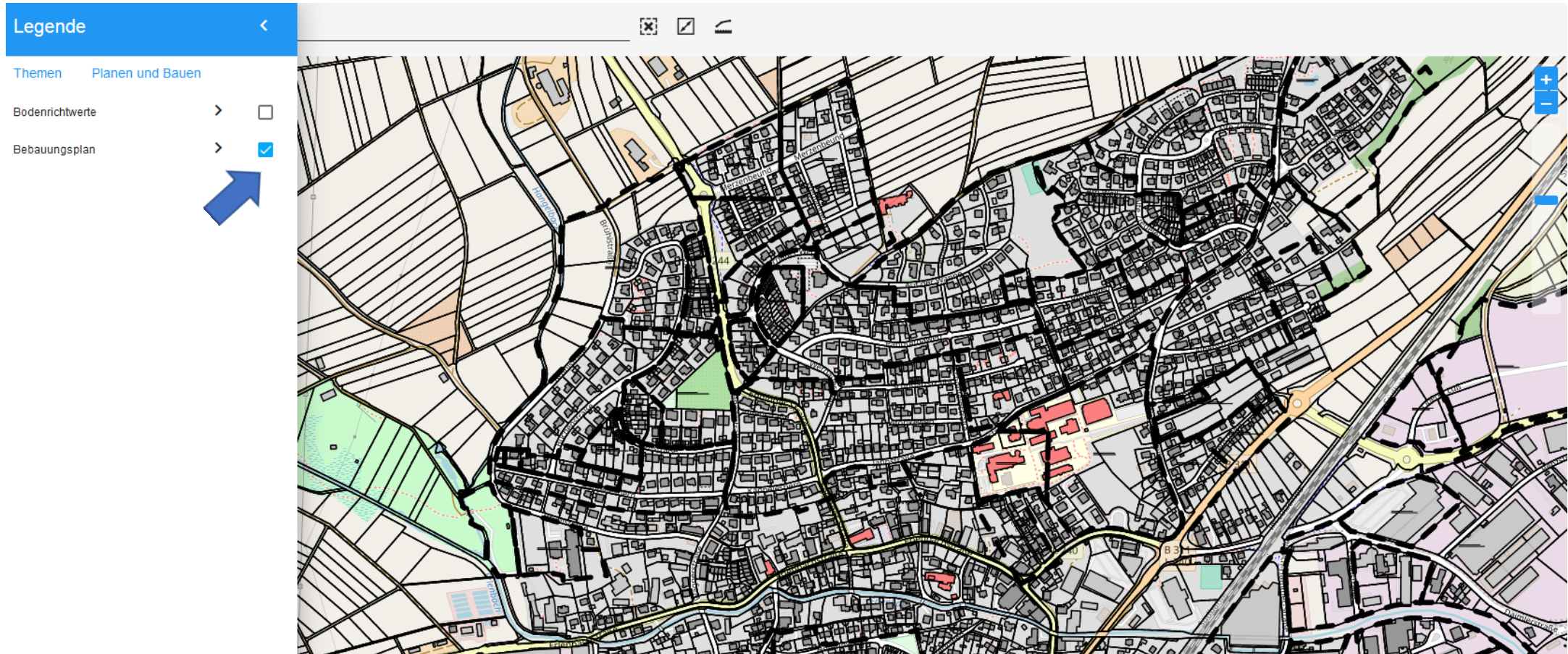
Themen

Liegenschaftskarte	>	<input checked="" type="checkbox"/>
Planen und Bauen	>	<input checked="" type="checkbox"/>
▶ Hauskoordinaten		<input type="checkbox"/>

4. Durch anklicken des Bereichs „Planen und Bauen“ gelangen Sie zum Thema Bebauungsplan



5. Nach Aktivierung der Bebauungspläne erscheinen auf der Karte die Geltungsbereiche



6. Wird ein Geltungsbereich angeklickt, erscheinen auf der rechten Seite weitere Informationen zum Bebauungsplan

The screenshot displays a GIS application interface. On the left, a legend titled 'Legende' is visible, with the 'Bebauungsplan' (Zoning Plan) theme selected. The central map shows a detailed urban layout with a specific area highlighted in blue. On the right, a sidebar titled 'Sachdaten' (Facts) provides metadata for the selected area, including its identification number, tooltip text, and geographic coordinates.

Legende

Themen **Planen und Bauen**

Bodenrichtwerte >

Bebauungsplan >

Sachdaten

Geltungsbereiche

Ident
BP_Erb_00073

Tooltip
Bebauungsplan: BP_Erb_00073
Bezeichnung: Merzenbeund II

Datenquelle: INGRADA

Lageinformationen

Breite, Länge
48.33395, 9.88767