



# ERBACHER WANDERWEGE

10 RUNDWANDERWEGE IM STADTGEBIET ERBACH

# INHALT

## **Vorwort**

Bürgermeister Achim Gaus . . . . . Seite 3

## **Stadt Erbach**

Sehenswürdigkeiten . . . . . Seite 4

Übersicht Wanderwege . . . . . Seite 8

## **Erbacher Rundwanderwege**

**Bach** . . . . . Seite 11

Bacher Waldrunde . . . . . Seite 12

Bacher Schanzenrunde . . . . . Seite 13

**Dellmensingen** . . . . . Seite 14

Dellmensinger Dorfrunde . . . . . Seite 15

**Donaurieden** . . . . . Seite 16

Donaurieder Grenzwegrunde . . . . . Seite 17

**Erbach** . . . . . Seite 18

Erbacher Seenrunde . . . . . Seite 19

Erbacher Donaurunde . . . . . Seite 20

Erbacher Hochsträßblickrunde . . . . . Seite 21

**Ersingen** . . . . . Seite 22

Ersinger Wasserrunde . . . . . Seite 23

**Ringingen** . . . . . Seite 24

Ringinger Orchideenrunde . . . . . Seite 25

Ringinger Birkenlaurunde . . . . . Seite 26

**Hotels, Pensionen,  
Gaststätten und Restaurants** . . . . . Seite 27



Achim Gaus  
Bürgermeister der Stadt Erbach

# VOR- WORT

Liebe Wanderfreunde!

„Nur wo du zu Fuß warst, bist du auch wirklich gewesen.“  
(J. W. v. Goethe) - in diesem Sinne lade ich Sie herzlich ein,  
die Vielfalt unserer jungen Donaustadt auf 10 Rundwan-  
derwegen zu entdecken.

Idyllisch zwischen Hochsträß und Donau gelegen ist Er-  
bach bereits Station verschiedener überregionaler Rad-  
und Wanderwege. Die hier vorgestellten 10 Erbacher  
Rundwanderwege ergänzen dieses Angebot und nehmen  
die landschaftliche Vielfalt Erbachs zwischen Hochsträß  
und Donau in den Blick. Sie führen an Biotopen und Vo-  
gelparadiesen vorbei und geben mit Kapellen, Schlössern  
und keltischen Siedlungsresten Einblick in die Geschichte  
Erbachs.

Auf den Rundwanderwegen können Sie die Vorzüge und  
Besonderheiten aller unserer Stadtteile kennenlernen. Die  
Strecken sind mit Gehzeiten zwischen einer und drei Stun-  
den unterschiedlich lang, so dass für jeden das Passen-  
de dabei ist. Wenn Sie möchten, können Sie die 10 Rund-  
wanderwege aber auch zu einer zusammenhängenden  
Tour verbinden, die Sie durch alle unsere Stadtteile führt.

Nach einer Beschreibung Erbacher Sehenswürdigkei-  
ten finden Sie in der Broschüre eine Übersichtskarte der  
10 Rundwanderwege. In alphabetischer Reihenfolge kön-  
nen Sie dann Stadtteil für Stadtteil auf einzelnen Karten  
erkunden. Auf den Karten finden Sie Angaben zur Stre-  
cke, zur Gehzeit sowie zu Start und Ziel der Wanderung.  
Schließlich rundet eine Liste der Hotels, Pensionen, Gast-  
stätten und Restaurants die Broschüre ab.

Welchen der 10 Wanderwege Sie auch einschlagen, ich  
wünsche Ihnen wunderbare Momente des Entdeckens und  
Verweilens sowie viel Freude auf unseren Erbacher Wan-  
derwegen!

Ihr

Achim Gaus  
Bürgermeister



# STADT ERBACH

## SEHENS- WÜRDIGKEITEN

Als Station zweier Radwanderwege, an der Oberschwäbischen Barockstraße gelegen, hat Erbach Gästen und Durchreisenden einiges zu bieten. Sehenswert ist das **Erbacher Schloss**, ein bis in die heutige Zeit in Privatbesitz befindlicher Bau im Renaissancestil. Daneben befindet sich die weithin bekannte **Barockkirche St. Martin**. Für Badefans ist der **Erbacher Badesee** im Sommer eine über die Grenzen der Stadt Erbach hinaus bekannte Attraktion.

### **Erbacher Schlossberg**

Den Erbacher Schlossberg mit Kirche und Schloss sieht man schon von weitem. 50 m über dem Donautal prägt er das Stadt- und Landschaftsbild von allen Seiten. Kirche und Schloss sind ein Kleinod an der Hauptroute der ober-schwäbischen Barockstraße. Teile des in Privatbesitz der

Freiherren zu Ulm-Erbach befindlichen Schlosses sind der Öffentlichkeit als Museum zugänglich. Einen reizvollen Kontrast zu diesem Bau stellt die barocke Kirche St. Martin dar, die gleich nebenan liegt. Sie wurde 1767 an der Stelle einer abgerissenen spätgotischen Kirche errichtet und ist eine der schönsten kleinen Kirchen Oberschwabens im Rokokostil.

### **Schloss Erbach**

1534/35 erhielt Hans von Paumgarten, Sprössling einer wohlhabenden Augsburger Patrizierfamilie, nach mehreren Vorbesitzern den Vorgängerbau des Schlosses von König Ferdinand als Lehen. Sein Erbe, Hans Georg von Paumgarten, ließ das jetzige Schloss auf den Grundmauern der älteren Burganlage errichten.



### **Eindrucksvoller Renaissancebau**

Eine mächtige Wehrmauer, die durch einen Graben verstärkt wird, umgibt das Schloss Erbach. Über eine Zugbrücke führt der Weg durch den Torbau in den Schlosshof, wo sich zu beiden Seiten Stallungen und Dienstwohnungen befinden.

Die parallelen Satteldächer des Hauptbaus mit ihren Staffelgiebeln bilden die eindrucksvolle Doppelgiebelfassade des Renaissancebaues.

Die reiche Ausstattung im Inneren des Schlosses stammt zum Teil noch aus der Erbauungszeit. Besonders sehenswert sind die Räume des Schlossmuseums: das Fürstentzimmer, der Maria-Theresia-Salon mit geschnitztem

Wandgetäfel und das Renaissancezimmer mit dem Südtiroler Fayenceofen. Das Schlossmuseum kann auf Anfrage besucht werden.

Informationen hierzu finden Sie unter [www.schloss-erbach-donau.de](http://www.schloss-erbach-donau.de).

### **Pfarrkirche St. Martin**

Die Erbacher Pfarrei St. Martin, erstmals 1275 im Konstanzer Zehntbuch urkundlich erwähnt, ist eine der ersten Pfarreien im Umkreis. Diese Kirche wird wegen ihrer Baufähigkeit 1765 abgebrochen.

1767-1769 erfolgt der Neubau durch den hochfürstlich-augsburgischen Baumeister Franz Kleinhans.

Umlaufende Gesimse gliedern die einfache Fassade. Der 45,80 m hohe Glockenturm ist mit einer überhöhten Welschen Haube phantasievoll bedacht.



## Später Rokoko

Der Innenraum der weiten Hallenkirche überrascht mit prachtvолlem spätem Rokoko.

Kennzeichnend hierfür sind Finsterwalders Stuckaturen, die in dezenten Farben Bögen, Türen-, Fenster- und Freskenrahmen verzieren. Häufigste Motive sind aus Palmetten gebildete Kartuschen und Blumengirlanden.

## Schwäbische Rokokomalerei

Franz Martin Kuen, ein Hauptmeister schwäbischer Rokokomalerei, schafft in der Erbacher Kirche einen Höhepunkt seines Spätwerks: 20 Fresken bedecken die Gewölbeflächen des Kirchenraumes.

Den Mittelpunkt bildet dabei das Deckengemälde im Langhaus mit einem typischen Thema des 18. Jahrhunderts, der Verherrlichung des Rosenkranzfestes (siehe Abbildung).

Das Deckenfresko im Chor zeigt den Tod des Kirchenpatrons St. Martin. Beachtenswert ist auch das schöne Engelskonzert mit Marienmonogramm über der Orgelempore.



## Kontakt

Kath. Kirchengemeinde St. Martinus, Erbach  
Schlossberg 5  
89155 Erbach  
Tel. 0 73 05-96 78 – 0  
Fax 0 73 05-96 78 – 20  
stmartinus.erbach@drs.de  
www.kirche-erbach-donau.de



## **Erbacher Badeseen**

Der am südlichen Stadtrand von Erbach gelegene Badeseen ist ein wahres Freizeitparadies, das Sommer für Sommer Badefans aus der gesamten Region anlockt. Der Badeseen hat eine Größe von 3 ha und ist bis zu 5 m tief. Mit seinen Liegewiesen, Badeinseln, Rutschen und Stegen ist der See ein Badeserlebnis für Groß und Klein. Auch die Erbacher Seebühne liegt hier und bietet in den Sommermonaten ein vielseitiges Kulturprogramm. Besonders für Kinder sind das flach abfallende Ufer des Sees und die Nichtschwimmerzone mit Spielbereich geeignet. Kinderspielfeld, Fußball- und Volleyballbereich sowie Tischtennisplatten bieten Platz für weitere Freizeitaktivitäten.

Während der Badesaison vom 1. Mai bis 15. September ist die attraktive Badeanlage mit Grillstelle bei gutem Wetter von 9 Uhr bis 20 Uhr geöffnet. Es werden Tageskarten und Saisonkarten verkauft.

Aktuelle Informationen finden Sie unter:

**[www.erbach-donau.de/badeseen](http://www.erbach-donau.de/badeseen)**

## **Kontakt**

Badeanlage der Stadt Erbach

Donauwinkel 10,

89155 Erbach,

Tel. 0 73 05-36 21



# STADT ERBACH

## ÜBERSICHT WANDERWEGE

Von Norden kommend erstrecken sich **Ringinger Orchideen- und Birkenlaurunde** linker und rechter Hand des Erbacher Stadtteils Ringingen. Dabei zeigt die Orchideenrunde vor allem im Frühsommer ihre Pracht: Zahlreiche, blühende Orchideen erfreuen den Wanderer entlang des Weges.

Die Birkenlaurunde hingegen widmet sich der Naturpädagogik mit einem Insektenhaus und Tafeln zur Beschreibung einzelner Baumarten.

Etwas süd-östlicher führen **Bacher Schanzen- und Waldrunde** durch den Stadtteil Bach. Während die Schanzenrunde an Überresten einer keltischen Viereckschanze, einer keltischen Siedlungsform, vorbeiführt, zeugt die Bacher Waldrunde vor allem von altem Baumbestand und

überlieferten Legenden. Die Waldrunde führt auch an der Grotte Christmarienau vorbei.

Die **Donaurieder Grenzwegrunde** schließt an die Bacher Waldrunde an und führt mit prächtigem Blick ins Donautal den Wanderer - wie ihr Name schon sagt - an den Grenzen des Stadtteils Donaurieden entlang.

Anschließend nehmen **Erbacher Seen- und Donaurunde** die Gewässer Erbachs ins Visier. Der Blick des Wanderers reicht über das Donau- und Illertal und bei guter Sicht bis hin zu den Alpen.

Der Erbacher Badensee zieht von Mai bis September tausende von Badegästen in die für Jung und Alt geschmackvoll gestaltete Badeanlage.



Die seltenen Vogelarten der Stauseen sind Reiseziel für Ornithologen aus ganz Europa. Die **Erbacher Hochsträßblickrunde** hingegen führt den Wanderer in Richtung Hochsträß mit wunderbarem Fernblick.

Im Südwesten knüpft die **Ersinger Wasserrunde** an die Erbacher Seerunde an. Die Natur- und Baggerseen bieten naturnahe Erholung. Mit der ursprünglich gotischen, barock erneuerten, evangelischen Franziskuskirche ist hier ein Kleinod der Dorfkirchen Oberschwabens gelegen.

Die **Dellmensingler Dorfrunde** im Südosten Erbachs schließt sich ebenfalls an die Erbacher Seerunde an. Sie stellt den Stadtteil Dellmensingen vor mit seiner barocken Kirche St. Kosmas und Damian. In den naturbelassenen Gewässern Dellmensingens ist Jahr für Jahr der Biberbau, die typische Bauweise der Biber, zu beobachten.

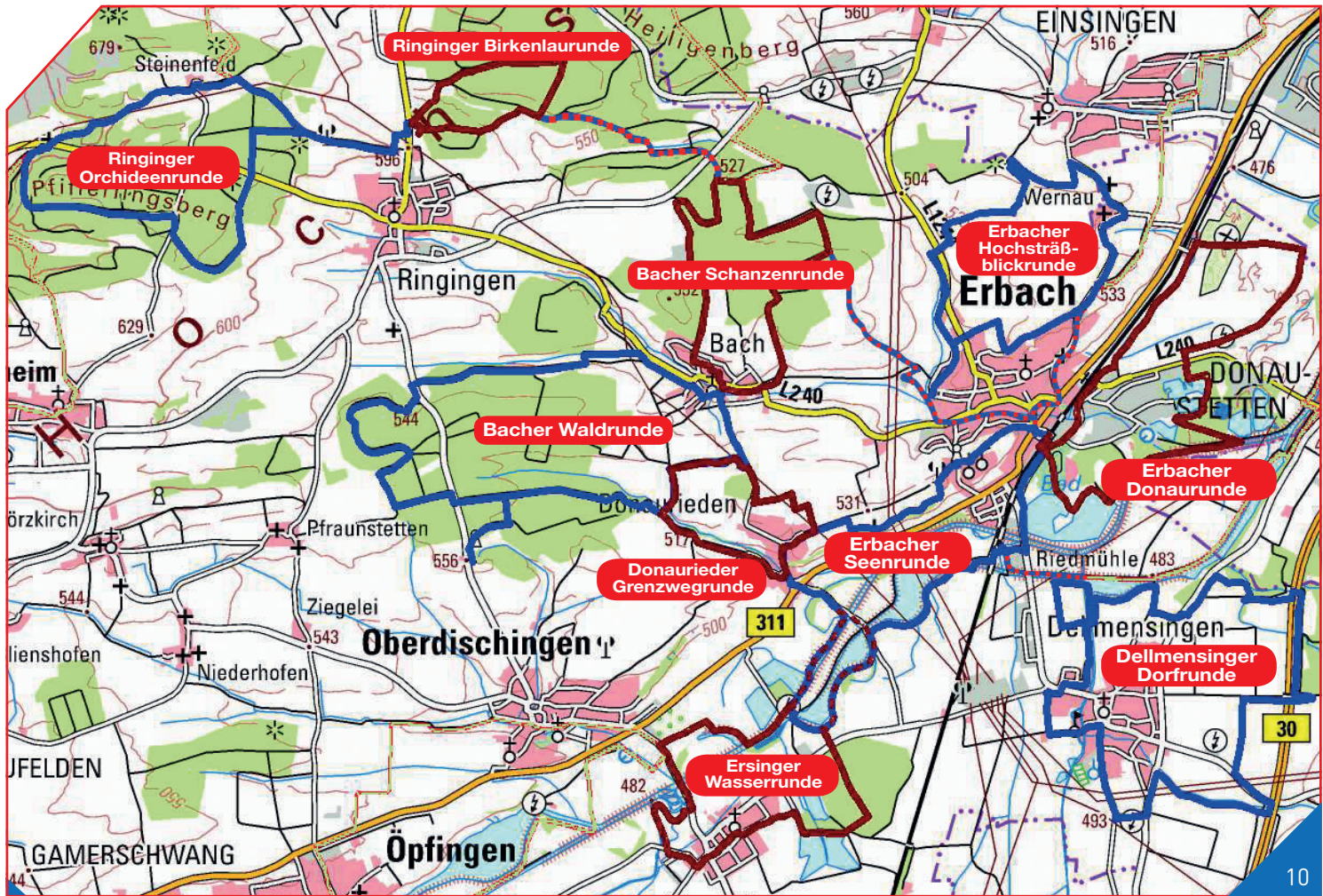
Die **10 Rundwanderwege** lassen sich zu einer zusammenhängenden Wanderung durch alle Ortsteile Erbachs verbinden.



Die Stadt Erbach **übernimmt keine Gewähr für die Qualität** der Wege.

**Das Betreten des Waldes geschieht auf eigene Gefahr**, insbesondere bei schlechter Witterung (Sturm, Regen u.a.).

Fallen Ihnen **fehlende oder beschädigte Schilder** an den Wanderwegen auf, bitte wir Sie um kurze Nachricht an **info@erbach-donau.de**, damit der Schaden behoben werden kann.





# ERBACHER RUNDWANDERWEGE BACH

Der Erbacher Stadtteil Bach ist wunderschön im ländlichen Raum gelegen. Dabei ist die Nähe zur Stadt stets zu spüren. Mit rund 750 Bürgerinnen und Bürgern ist die Zahl der Einwohner seit Jahren relativ konstant.

## **Geographie und Geschichte**

Bach liegt in einem Tal zwischen der Erhebung zur Donau und den Hügeln des Hochsträß. Durch den Ort fließt der Erlenbach. Erstmals wird Bach um das Jahr 1188 urkundlich erwähnt, als Pfalzgraf Rudolf von Tübingen eine Schenkung tätigt und ein Ulicus von Bach diese Schenkung bezeugt. Die Herrschaft Bach ist über Jahrhunderte von der Herrschaft Erbach unabhängig. Erst ab 1805 werden die Herrschaften Erbach und Bach zunächst im Königreich Bayern, dann im Königreich Württemberg unter eine gemeinsame Obrigkeit gestellt.

## **Landwirtschaft und Wald**

Knapp 50 Prozent der 4,98 km<sup>2</sup> großen Fläche des Erbacher Stadtteils Bach sind landwirtschaftlich genutzt, ein großer Teil der Gemarkung ist bewaldet.

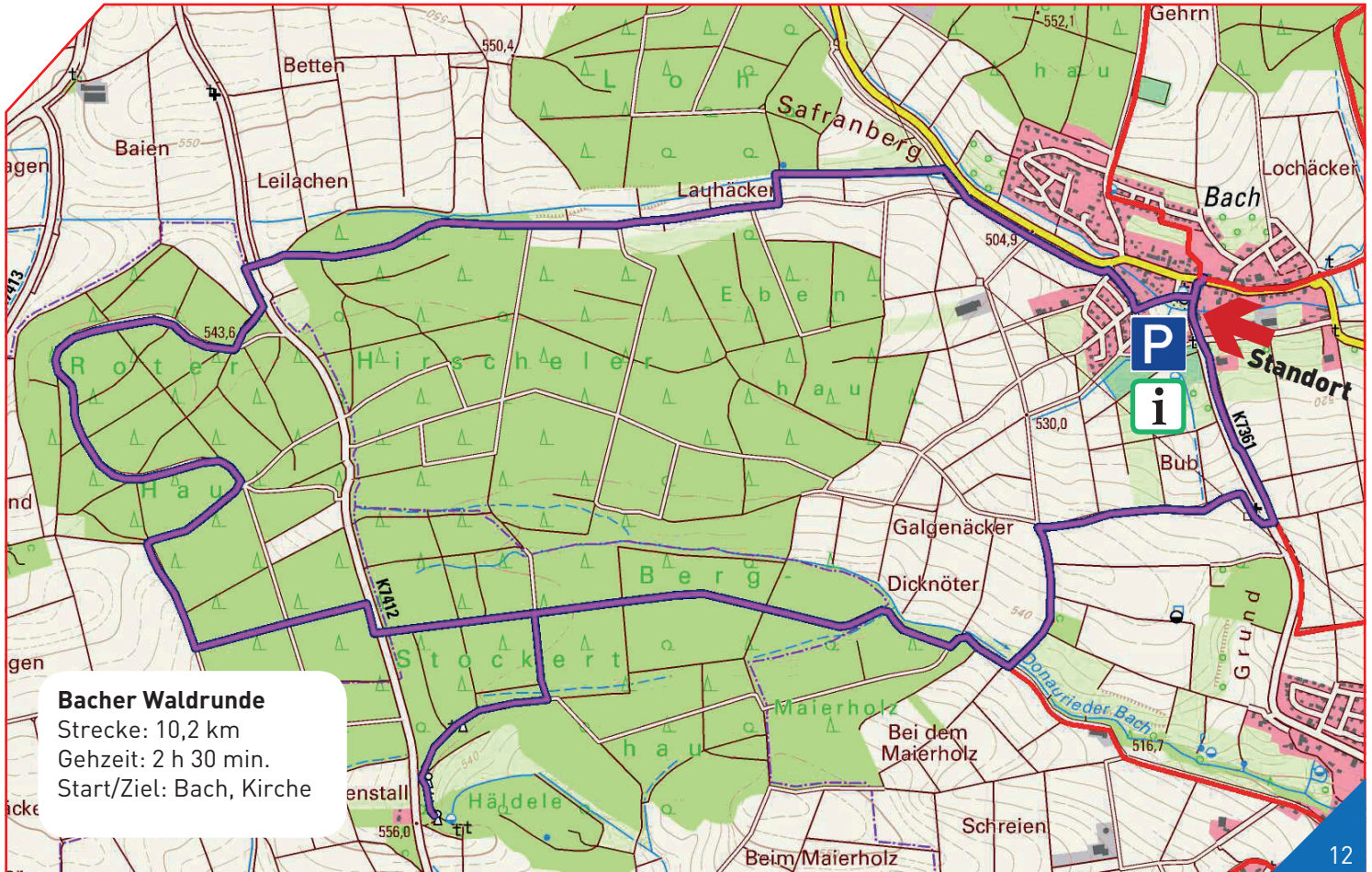
## **Legenden**

Über das Waldstück Lauen werden seit langer Zeit Legenden über das sogenannte „Lauafilla“ erzählt. Ein mutterloses Fohlen hat der Legende nach aus dem Lauenbrunnen getrunken und ist seitdem unsterblich. Bis heute bewacht es so das Waldstück Lauen.

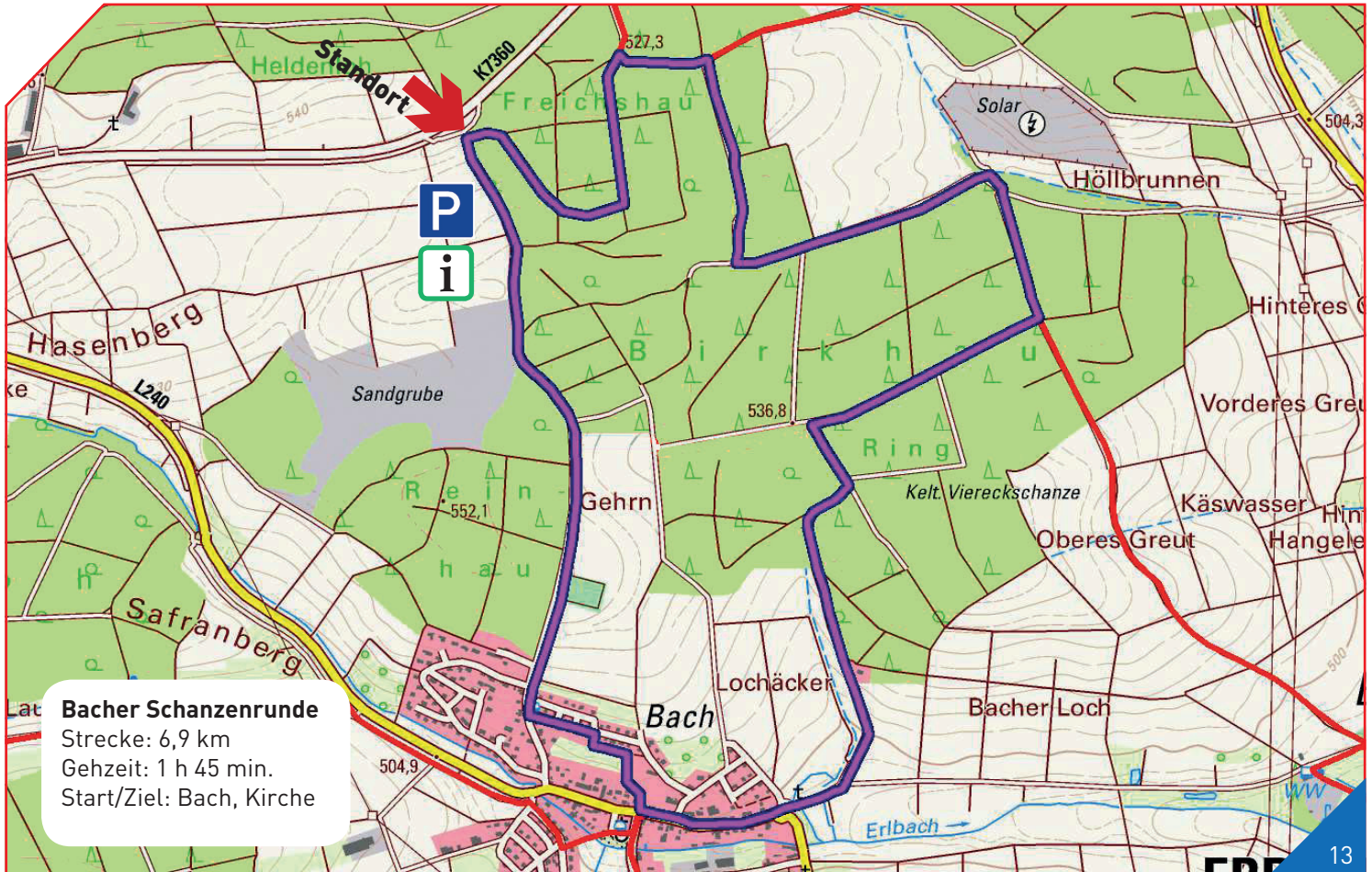
## **Ortsverwaltung Bach**

Donaurieder Straße 1 · 89155 Erbach-Bach  
Tel. 0 73 05-72 53 · ov-bach@erbach-donau.de

# BACHER WALDRUNDE



# BACHER SCHANZENRUNDE



## Bacher Schanzenrunde

Strecke: 6,9 km

Gehzeit: 1 h 45 min.

Start/Ziel: Bach, Kirche



Dellmensingen liegt mit seinen vielen Rad- und Wanderwegen eingerahmt zwischen Donau, Rot und Westernach. Der Radwanderweg Donau-Bodensee verbindet Donau-Radweg und Bodensee-Radweg miteinander und führt mitten durch Dellmensingen.

### **Geschichte**

Erste Ansiedlungen im 5. und 6. Jahrhundert auf der heutigen Markung bilden die Anfänge Dellmensingens. Erstmals schriftlich erwähnt wird „Dalmazingen“ im Gründungsbericht des Klosters von St. Georgen im Jahre 1092. Im Jahre 1246 wird Dellmensingen im Kampf um Ulm niedergebrannt und wieder aufgebaut. Nach dem 30-jährigen Krieg im Jahre 1648 sind in Dellmensingen nur noch 17 Familiennamen festzustellen. 1659 übernimmt Georg Heinrich von und zu Werdenstein die Herrschaft über Dellmensingen. 1805 wird

# DELL- MENSINGEN

Dellmensingen bayrisch, wird aber im Jahre 1810 Württemberg unterstellt. Dellmensingen hat heute rund 2.700 Einwohner.

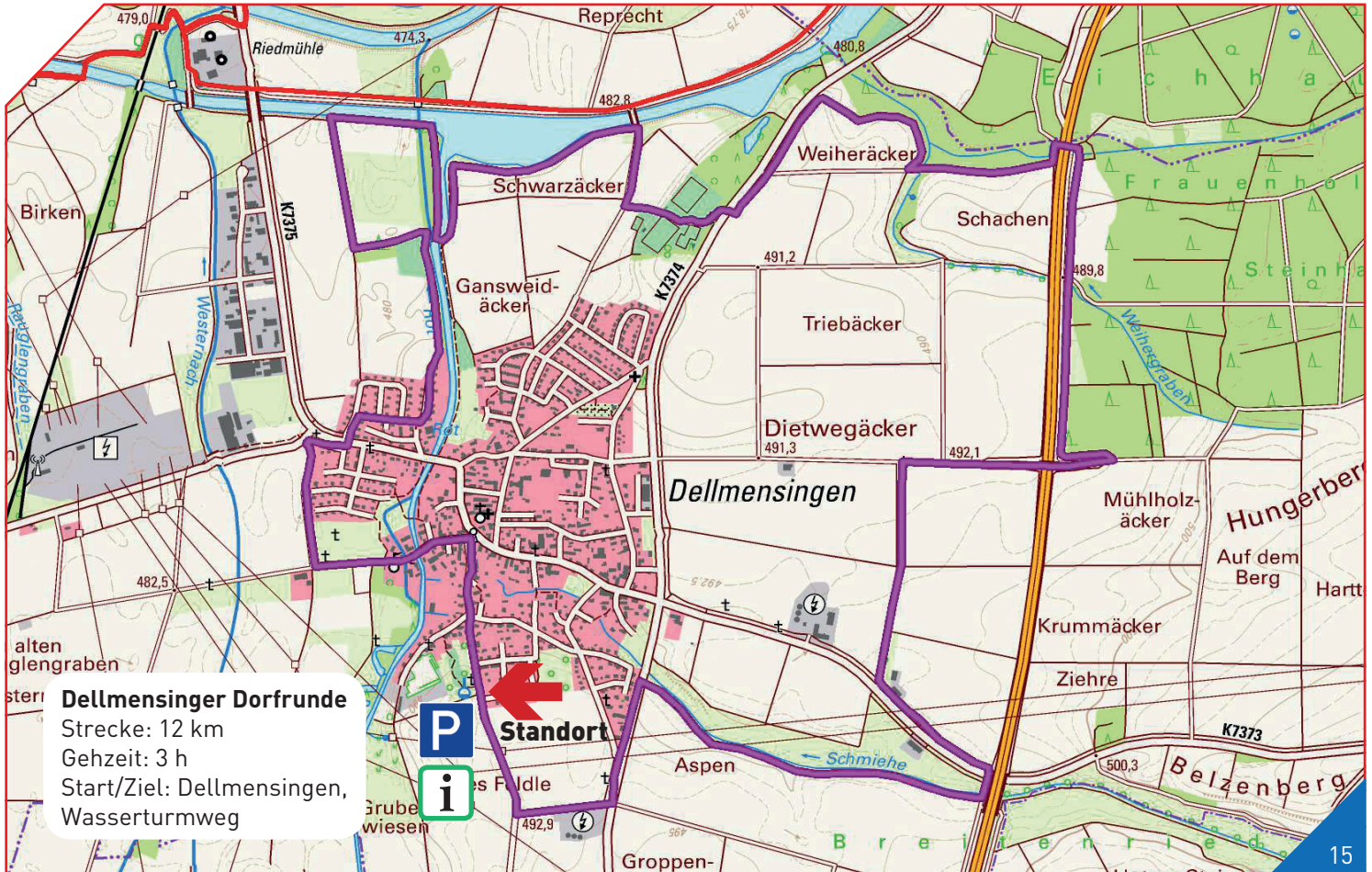
### **Barocke Bauten**

Sehenswert sind die barocke Kirche „St. Kosmas und Damian“, erbaut 1711 – 1712 von C. Wiedemann, das ehemalige Schloss von 1650, welches sich heute im Privatbesitz befindet, und die renovierte Schlossmühle, die heute als Wasserkraftwerk genutzt wird.

### **Ortsverwaltung Dellmensingen**

Lange Straße 42 · 89155 Erbach-Dellmensingen  
Tel. 0 73 05-9 60 10 · [ov-dellmensingen@erbach-donau.de](mailto:ov-dellmensingen@erbach-donau.de)

# DELLMENSINGER DORFRUNDE





Idyllisch an die steile Hängeleite des Donautals und auf die Ausläufer des hügeligen Hochsträß gebaut, beheimatet Donaaurieden heute rund 700 Einwohner.

### **Geschichte**

In einer Urkunde des Klosters Reichenau aus dem Jahr 1337 wird Donaaurieden als „Riedin“ erstmals erwähnt. In den folgenden Jahrhunderten wechseln die Herrschaften. Ulmer Patrizierfamilien, die Ulmer-Münster-Pflege und seit 1620 die Freiherren von Ulm-Erbach teilen sich die Herrschaft in Donaaurieden bis zum Jahr 1805.

### **Sehenswertes**

Die kath. Pfarrkirche St. Michael, an markanter Stelle über dem Donautal gelegen, feiert im Jahr 1997 das 500-jährige Jubiläum der Altarweihe. Die Figuren am Hochaltar und an den Seiten des Kirchen-

# DONAURIEDEN

schiffs stammen aus der bekannten spätgotischen „Ulmer Schule“. Der ursprünglich gotische Bau wird im 18. Jhd. zu seiner heutigen Form erweitert. Mitte des 20. Jahrhunderts wird der Innenraum neu gestaltet.

Der Staukanal der Donau, der sich südlich von Donaaurieden zu zwei großen Stauseen ausweitet, ist im Laufe der Jahrzehnte zu einem Vogelparadies mit überregionaler Bedeutung geworden. Es wird von Ornithologen aus dem ganzen süddeutschen Raum besucht. Ein Rundweg auf dem Damm z.B. des großen Stausees ist zu jeder Jahreszeit ein beeindruckendes Naturerlebnis.

### **Ortsverwaltung Donaaurieden**

Steig 9 · 89155 Erbach-Donaaurieden  
Tel. 0 73 05-55 54 · [ov-donaaurieden@erbach-donau.de](mailto:ov-donaaurieden@erbach-donau.de)



## DONAURIEDER GRENZWEGRUNDE





Am Südrand der Schwäbischen Alb, 12 km donauaufwärts vor den Toren der Stadt Ulm, liegt die Stadt Erbach mit ihrem zentralen gleichnamigen Stadtteil.

### **Geschichte**

Zahlreiche noch heute sichtbare Hinweise geben Zeugnis von einer sehr frühen Besiedlung der Gemarkung Erbach. Ein einstmals römischer Turm lag auf dem Schlossberg in Sichtlinie zum römischen Turm auf dem Kuhberg und dem Kastell Rißtissen. 1083 tritt ein „Fridericus de Helribach“ als Zeuge in einer der Gründungsurkunden des Klosters St. Georgen auf. Er stammt wahrscheinlich aus Erbach/Donau.

1492 gehen Teile Erbachs an die Familie der Habsburger. Da diese weitere Herrschaftsrechte über Erbach schon 1343/48 erkaufte haben, nehmen die Österreicher nach

# ERBACH

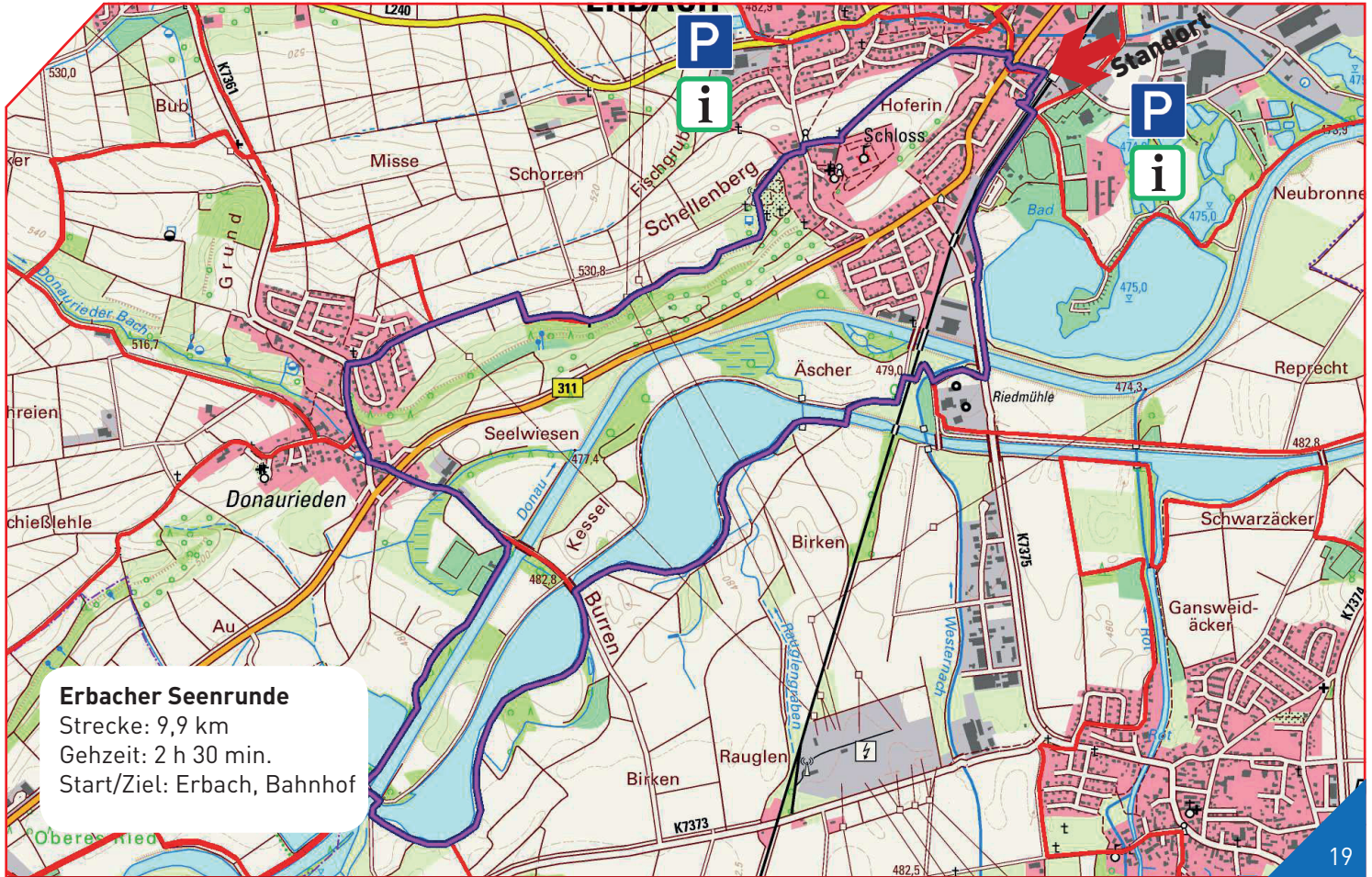
1492 die Landeshoheit über die Herrschaft Erbach in Anspruch und geben sie in der Folgezeit als Pfandschaft und Lehen aus. 1532 erwirbt der Augsburgener Patrizier Hans von Baumgarten die Herrschaft. Er ordnete 1549 den Abbruch der alten Burg und den Neubau eines Schlosses an (Fertigstellung ca. 1563). Seit 1620 befinden sich das Schloss und die Herrschaft Erbach ohne Unterbrechung im Besitz der Familie von Ulm, die sich nach ihrem Sitz Freiherren von Ulm-Erbach nennen. Im Dreißigjährigen Krieg werden Schloss und Dorf von den Schweden geplündert. Im Jahr 1810 fällt Erbach an Württemberg und wird Teil des Oberamtes Ehingen.

### **Stadtverwaltung Stadt Erbach**

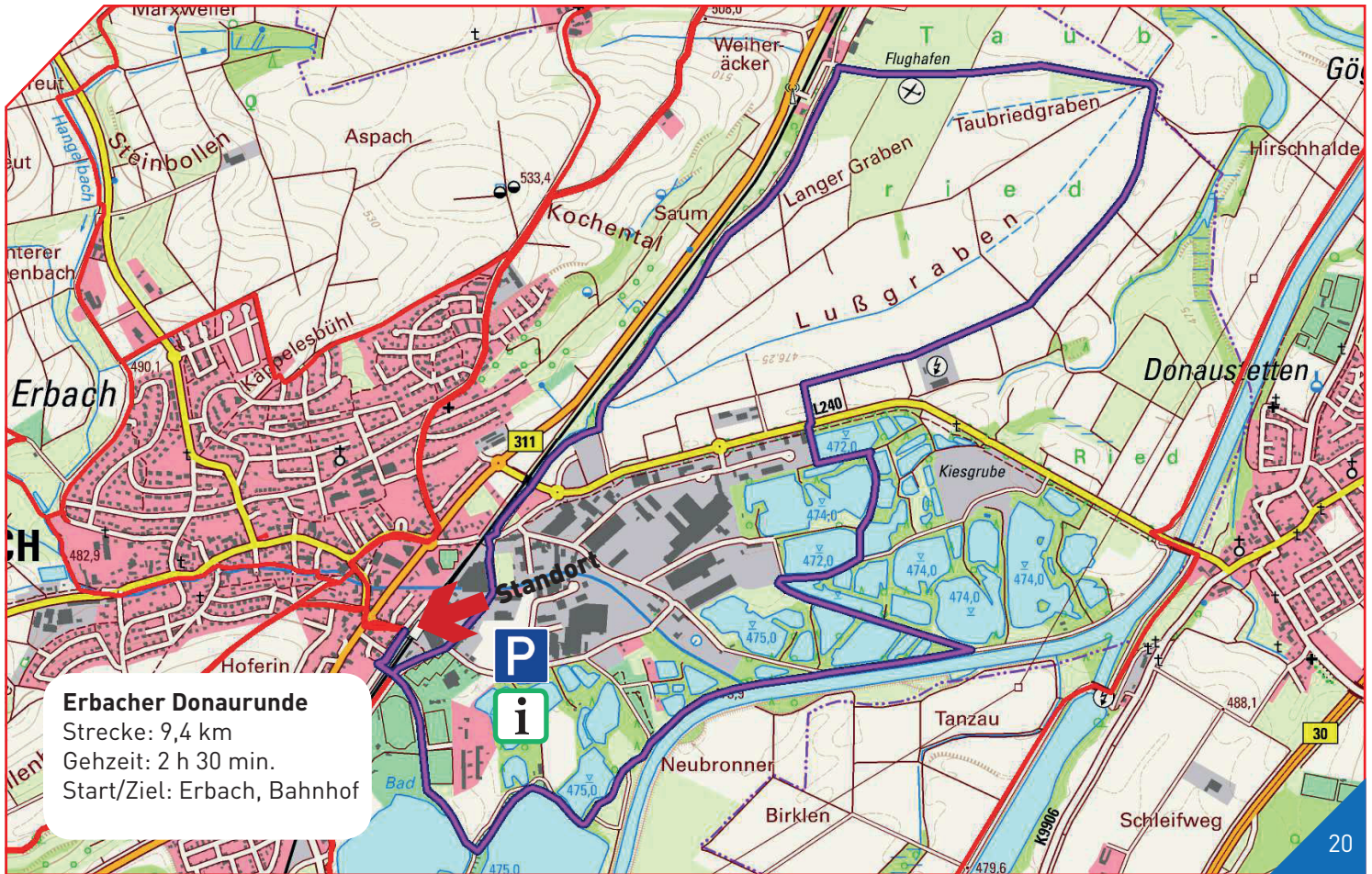
Erlenbachstraße 50 · 89155 Erbach

Tel. 0 73 05-96 16-0 · [info@erbach-donau.de](mailto:info@erbach-donau.de)

# ERBACHER SEENRUNDE

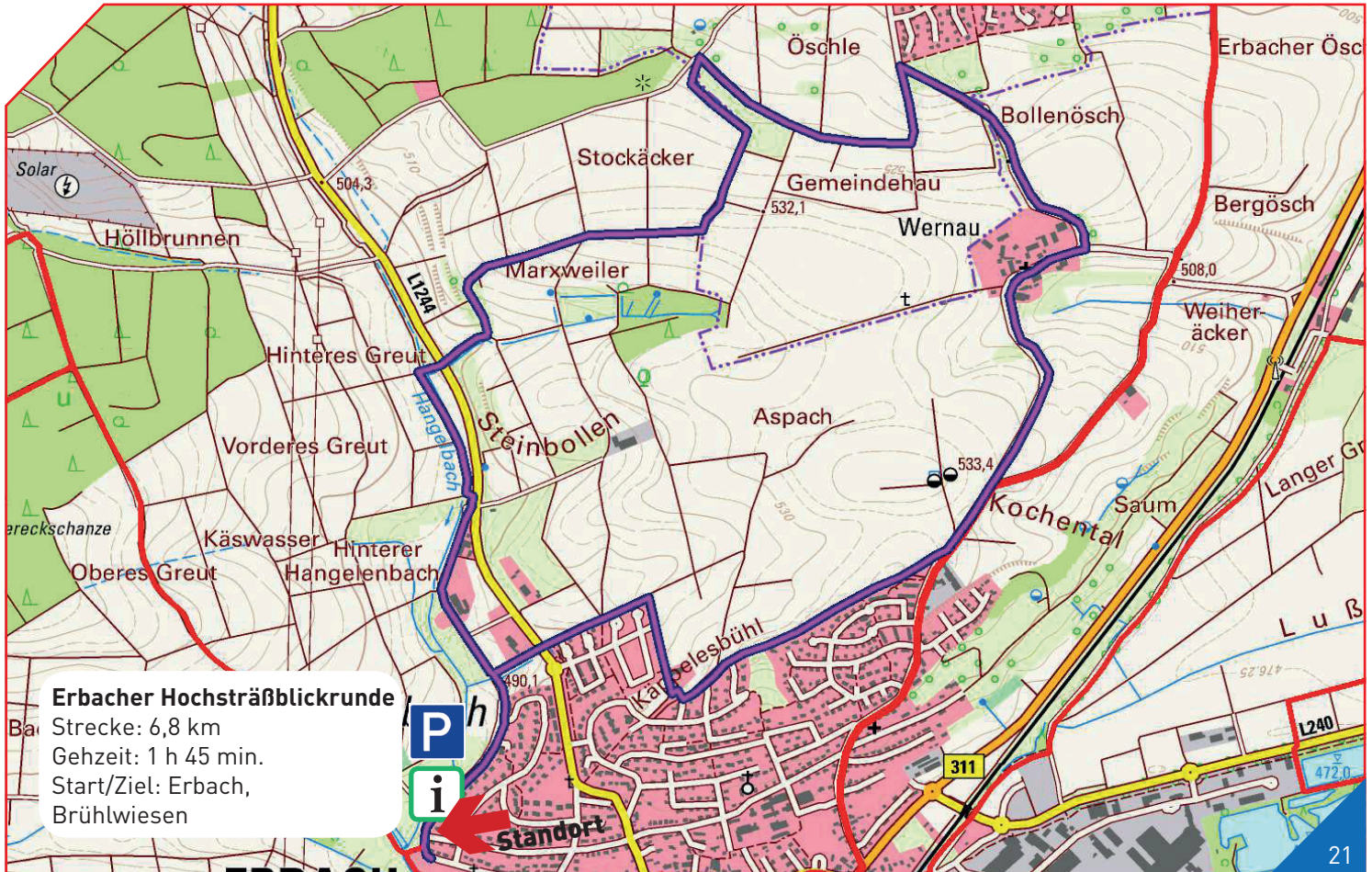


# ERBACHER DONAURUNDE



**Erbacher Donaurunde**  
Strecke: 9,4 km  
Gehzeit: 2 h 30 min.  
Start/Ziel: Erbach, Bahnhof

# ERBACHER HOCHSTRÄSSBLICKRUNDE





Der Stadtteil Ersingen liegt ca. 20 km südlich von Ulm in landwirtschaftlich reizvoller Lage direkt an der Donau und ihren Auen.

### **Geschichte und Sehenswertes**

Ersingen wird 1194 als Besitz des Klosters Wiblingen erstmals urkundlich erwähnt, war vermutlich aber schon eine alemannische Siedlung.

Die ursprünglich gotische, barock erneuerte, evangelische Franziskuskirche wird zu den schönsten evangelischen Dorfkirchen in Oberschwaben gezählt. Insbesondere der aus der spätgotischen „Ulmer Schule“ stammende Flügelaltar ist ein Besuch wert.

# ERSINGEN

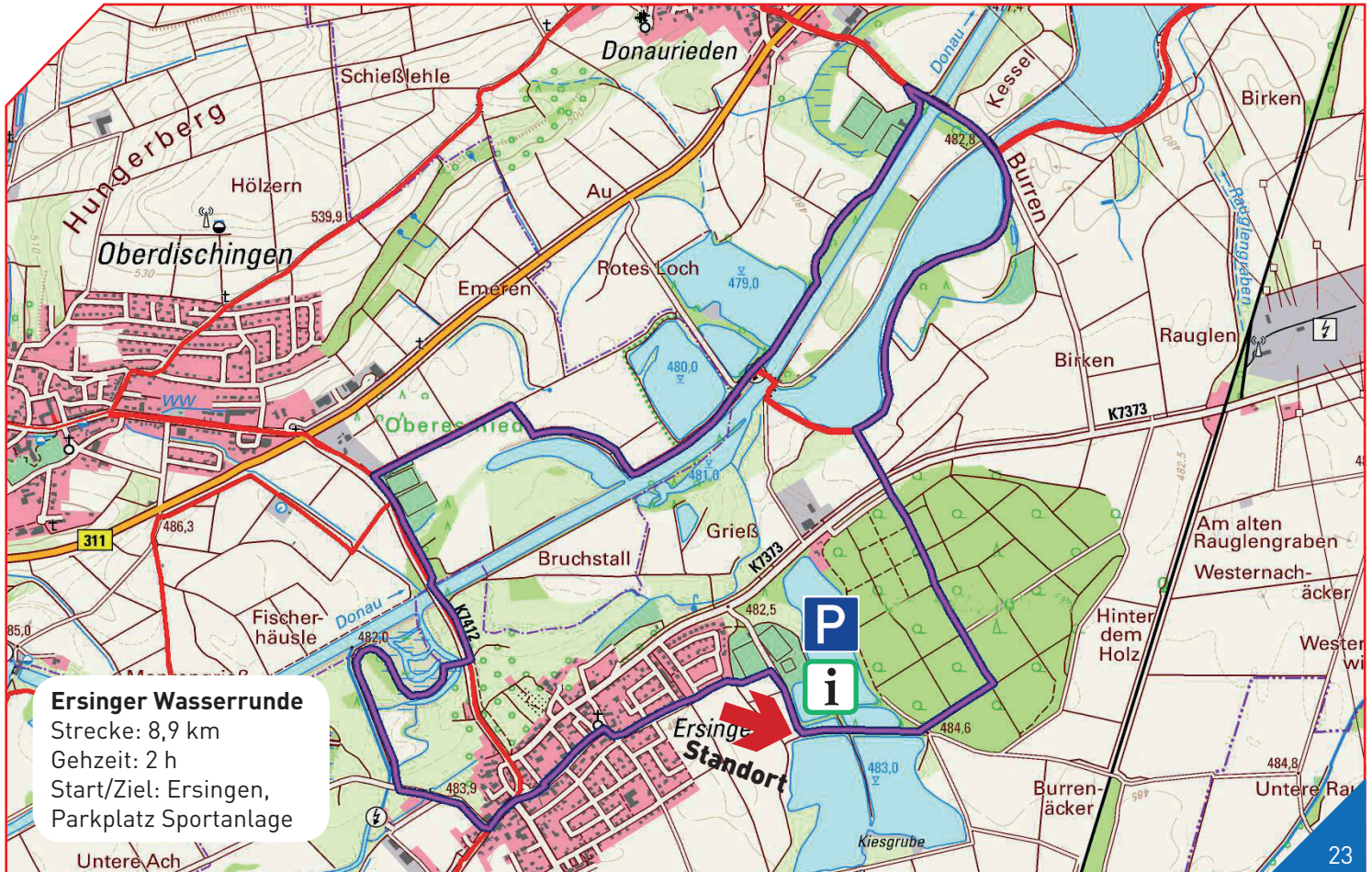
Naturliebhabern bieten Natur- und Baggerseen Erholung und Erfrischung. Vogelkundler können in den Donauauen rund um Ersingen viele seltene Vogelarten und andere dort lebende Tiere entdecken. So haben sich auch Störche wieder in Ersingen angesiedelt.

Der Donauradweg und der Jakobsweg führen durch Ersingen. Für Camper, Wanderer oder Radfahrer stehen Campingmöglichkeiten zur Verfügung.

### **Ortsverwaltung Ersingen**

Mittelstraße 11/1 · 89155 Erbach-Ersingen  
Tel. 0 73 05-9 26 28 80 · [ov-ersingen@erbach-donau.de](mailto:ov-ersingen@erbach-donau.de)

# ERSINGER WASSERRUNDE





Ländlich gelegen weist Erbachs höchstgelegener Stadtteil Ringingen eine lange historische Tradition auf. Sehenswert ist hier die barocke Pfarrkirche Mariä Himmelfahrt. Das bewaldete Gebiet Ringingens bietet Gelegenheit für ausgedehnte Spaziergänge.

### **Geschichte**

An vorrömischen Verkehrswegen gelegen, ist eine Besiedlung Ringingens bereits zur Jungsteinzeit nachgewiesen. Auch Funde aus der Keltenzeit und ein Alemannenfriedhof verweisen auf eine weit zurückgehende Siedlungsgeschichte. Da das Dorf Ringingen im Mittelalter 13 bis 14 verschiedenen, oft einander befehdenden Herrschaften gleichzeitig untersteht, erklären sich die Einwohner für völlig unabhängig und reklamieren die Herrschaftsrech-

# RINGINGEN

te für sich. So üben sie etwa die niedere Gerichtsbarkeit selbst aus. Im Dreißigjährigen Krieg wird Ringingen vollkommen zerstört.

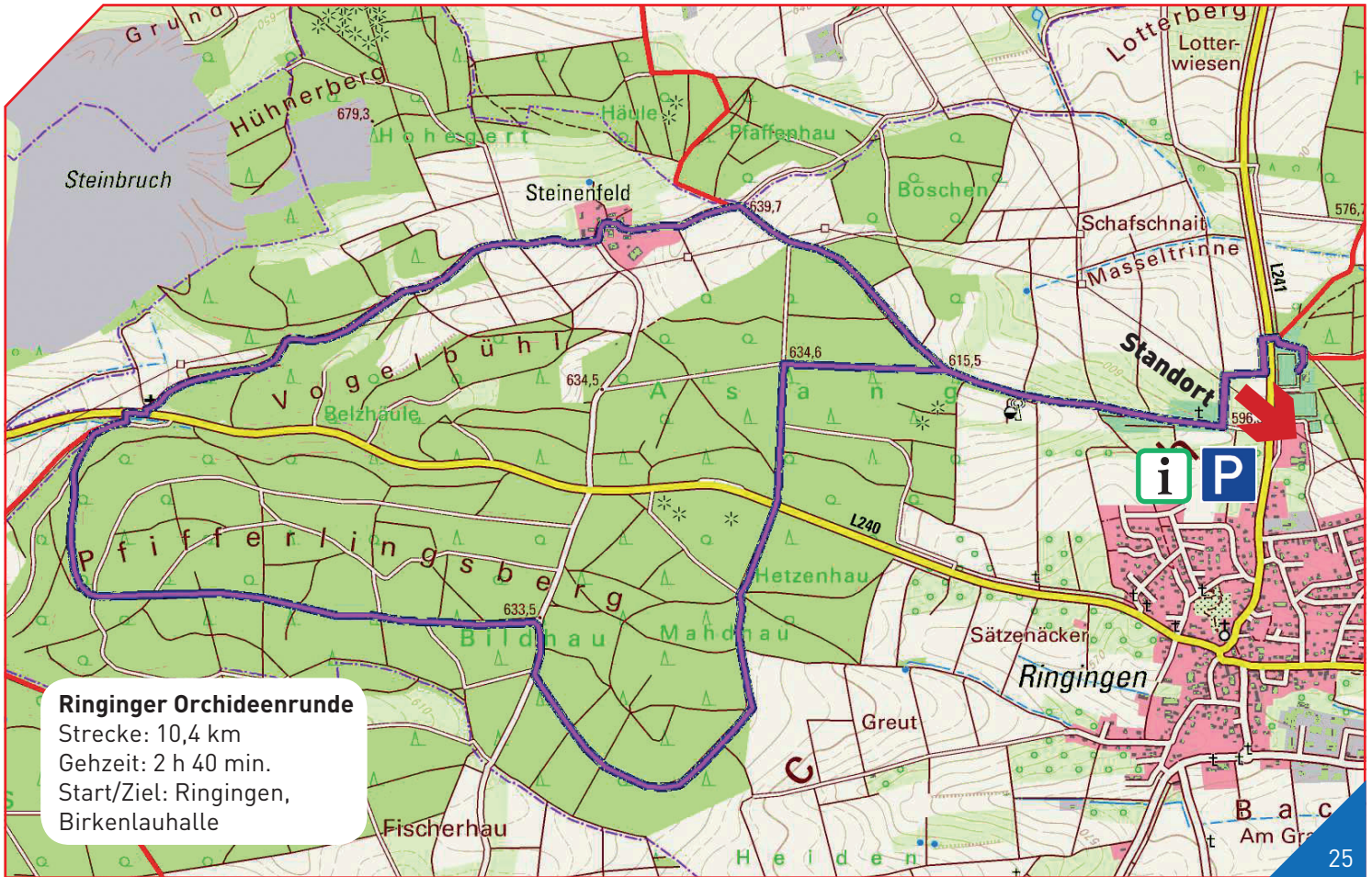
1810 verliert Ringingen seine „Freiheit“ mit einigen damit verbundenen Sonderrechten und wird unter die Herrschaft Württembergs gestellt. Die sehenswerte barocke Pfarrkirche Mariä Himmelfahrt mit der seit 1248 lückenlos besetzten Pfarrei wird 1771-1786 auf den Grundmauern einer romanischen Kirche errichtet.

### **Ortsverwaltung Ringingen**

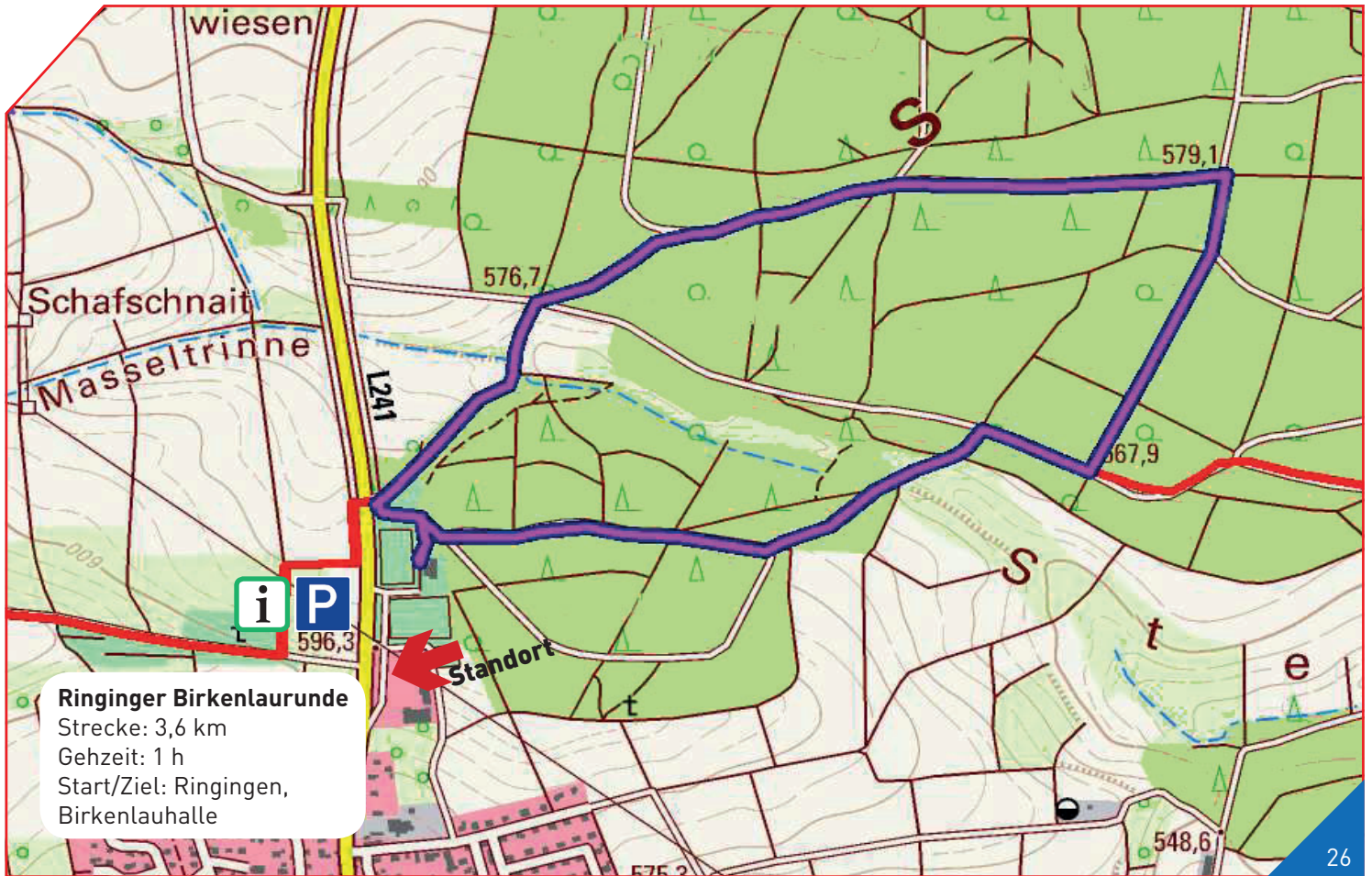
Blaubeurer Straße 2 · 89155 Erbach-Ringingen  
Tel. 0 73 44-64 87 · [ov-ringingen@erbach-donau.de](mailto:ov-ringingen@erbach-donau.de)



# RINGINGER ORCHIDEENRUNDE



## RINGINGER BIRKENLAURUNDE





# UNTERKÜNFTE UND GASTSTÄTTEN

## **Gasthaus Adler**

*Gaststätte*

Hauptstraße 5  
89155 Erbach-Bach  
Tel. 07305-6479  
[www.adler-bach.de](http://www.adler-bach.de)

## **Brauerei-Gasthof Adler**

*Hotel/Restaurant*

Adlergasse 2  
89155 Erbach-Dellmensingen  
Tel. 07305-931190  
[www.adler-dellmensingen.de](http://www.adler-dellmensingen.de)

## **Hotel-Gasthof Hirsch**

*Hotel/Restaurant*

Alte Landstraße 1  
89155 Erbach-Dellmensingen  
Tel. 07305-956680  
[www.hotel-gasthof-hirsch.de](http://www.hotel-gasthof-hirsch.de)

## **Knorks Kneipe Bistro**

*Gaststätte*

Bahnhofstraße 5  
89155 Erbach  
Tel. 07305-9338924

## **Bonaparte**

*Restaurant/Pizzeria*

Heinrich-Hammer-Str. 17  
89155 Erbach  
Tel. 07305-8410  
[www.bonaparte-erbach.de](http://www.bonaparte-erbach.de)

## **Graumer's Stüble**

*Gaststätte*

Hauptstraße 42  
89155 Erbach-Bach  
Tel. 07305-7822

## **Hotel Kögel - Restaurant Trüffel**

*Hotel/Restaurant*

Ehinger Straße 44  
89155 Erbach  
Tel. 07305-8021  
[www.hotel-koegel.de](http://www.hotel-koegel.de)

## **Landgasthof Schwabenpfanne**

*Hotel/Restaurant*

Donaustetter Straße 21/1  
89155 Erbach  
Tel. 07305-24444  
[www.schwabenpfanne.de](http://www.schwabenpfanne.de)



### **Monteurzimmer Bertsch**

Schwabstrasse 9  
89155 Erbach-Dellmensingen  
Tel. 0171-8888739

### **Pension Steinle/ Ferienwohnungen**

Kirchberg 12  
89155 Erbach-Donaurieden  
Tel. 07305-5216  
[www.pension-steinle.de](http://www.pension-steinle.de)

### **Waldrestaurant Ringingen**

*Restaurant*  
Blaubeurer Straße 80  
89155 Erbach-Ringingen  
Tel. 07344-5877  
[www.sportverein-ringingen.de](http://www.sportverein-ringingen.de)

### **Pizzeria Solino**

*Restaurant/Pizzeria*  
Donauwinkel 4  
89155 Erbach  
Tel. 07305-21192  
[www.pizzeria-solino.com](http://www.pizzeria-solino.com)

### **Hirsch Gasthaus & Brennerei**

*Hotel/Restaurant*  
Riftisser Straße 4  
89155 Erbach-Ersingen  
Tel. 07305-4160  
[www.greiff-ersingen.de](http://www.greiff-ersingen.de)

### **Gasthaus zum Hasen**

*Gaststätte*  
Brühlstraße 14  
89155 Erbach  
Tel. 07305-3451

### **Hotel-Restaurant zur Linde**

*Hotel/Restaurant*  
Bahnhofstraße 8  
89155 Erbach  
Tel. 07305-931100  
[www.linde-erbach.de](http://www.linde-erbach.de)

# Wir bringen frischen Schwung

# in jeden Garten



Mit viel Kreativität in der Planung und einem „meisterlichen“ Händchen schaffen wir lebendiges Grün und wachsende Natur. Ganz egal wieviel Platz Sie draußen haben.

Beratung, Planung, Ausführung

Spezialisten für Natursteine und Quellsteine mit eigenem Lager

Privatgärten, Objektanlagen, Industrie

Umgestaltung, Neugestaltung



Ihr Experte für  
Garten & Landschaft

Fon 0 73 05 - 59 41  
[www.gebr-gall.de](http://www.gebr-gall.de)

Benzstraße 8  
89155 Erbach



# Gall

GARTEN- UND LANDSCHAFTSBAU



[sparkasse-ulm.de](http://sparkasse-ulm.de)

# Verstehen ist einfach.

Wenn man einen Finanzpartner  
hat, der die Region und ihre  
Menschen kennt.



Wenn's um Geld geht

**Sparkasse  
Ulm**



SEIT 1990 FÜR SIE IM EINSATZ – IHRE LOCHER HAUSTECHNIK GMBH



## HEIZUNG

Wir bieten ein breites Spektrum an modernen Heizungssystemen. Unser kompetentes Fachteam berät Sie gerne ausführlich, welches System für Sie passend ist. Dazu übernehmen wir die komplette Planung und Umsetzung.



## SANITÄR

Die Modernisierung oder der Neubau der Sanitärbereiche ist heute ein wichtiger Baustein, um bessere Lebensqualität zu schaffen. Wir beraten Sie gerne bei der Planung und übernehmen die komplette Ausführung.



## LÜFTUNG

Für eine konstante Temperatur durch Erwärmung oder Kühlung der Luft, antiallergene Wohnräume sowie die Regulierung der Luftfeuchtigkeit sorgen wir mit unseren Anlagen, individuell auf Ihr Anforderungsprofil zugeschnitten.



# gerlber

## HAUSTECHNIK

**Bad · Heizung · Solar · Spenglerei · Flachdach**

Erlenbachstraße 29 · 89155 Erbach · Tel. 07305/9195 14 · Fax 9195 15



# 4 Generationen SEIT ÜBER 115 JAHREN

*Was damals mit der Erbacher Zeitung begann ist heute eine moderne Druckerei. Traditionsbewusst schätzen und pflegen wir langfristige Kundenbeziehungen. Zukunftsorientiert sind wir in allen Bereichen immer auf dem neuesten Stand der Technik.*



■ Erlenbachstraße 55 ■ 89155 Erbach

■ Fon: 0 73 05.73 60 ■ [druckerei.grau@t-online.de](mailto:druckerei.grau@t-online.de)

# “Zur Linde”

## Hotel-Restaurant



Ihr familiengeführtes Haus im Herzen von Erbach



Moderne Gästezimmer



Gemütliches Restaurant mit feibürgerlicher Küche



Biergarten

Wir freuen uns auf Ihren Besuch!

Hotel-Restaurant „zur Linde“ – Bahnhofstraße 8 – 89155 Erbach –  
Tel. 07305 931100 - E-Mail: [info@linde-erbach.de](mailto:info@linde-erbach.de)

# AUTOHAUS

# KNÖPFLE

GmbH

Benzstraße 25

89155 Erbach

Tel.: 0 73 05/9 33 98-0

Mail: [info@autohaus-knoepfle.de](mailto:info@autohaus-knoepfle.de)

[www.autohaus-knoepfle.de](http://www.autohaus-knoepfle.de)

**Kfz-Reparatur**

**HU - AU**

**Abschleppdienst**

**Mietwagen**

**Unfallinstandsetzung**



**W. WAIZENHÖFER  
ELEKTRO-ANLAGEN**

*[www.elektro-waizenhoefer.de](http://www.elektro-waizenhoefer.de)*

**Erlenbachstraße 13 • 89155 Erbach**

*Telefon: 0 73 05-91 97 97*

*Telefax: 0 73 05-91 97 99*

*info@elektro-waizenhoefer.de*

**BERATUNG • PLANUNG • INSTALLATION • SERVICE**

# Ihre Spezialisten für Bewegung

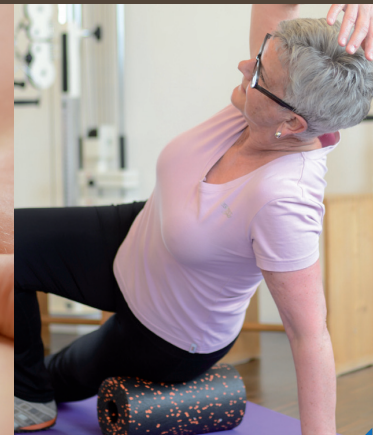
fleiner und  
schazmann

Therapie, Training und mehr . . .

fleiner und  
schazmann



Erlenbachstraße 2 . 89155 Erbach  
Tel 07305 - 7702 . Fax 07305 - 932358  
info@fleiner-schazmann.de . www.fleiner-schazmann.de



## Eigene Notizen:

Herausgeber:	Stadt Erbach
Texte:	Stadt Erbach
Fotos:	Conné van d'Grachten Stadt Erbach
Kartenmaterial:	Topographische Karte 1:25 000 - © Landesamt für Geoinformation und Landentwicklung Baden-Württemberg ( <a href="http://www.lgl-bw.de">www.lgl-bw.de</a> ), 09.2018, Az.: 2851.2-D/9690.
Gestaltung und Produktion:	Druckerei Grau, Erbach
Ausgabe:	Oktober 2018
Auflage:	7.000 Stück

Auszüge und Veröffentlichungen aus dieser Broschüre nur  
mit Genehmigung des Herausgebers.

## Erbacher Wanderwege - 10 Rundwanderwege im Stadtgebiet Erbach

Idyllisch zwischen Hochsträß und Donau gelegen ist Erbach bereits Station verschiedener überregionaler Rad- und Wanderwege. Die hier vorgestellten 10 Erbacher Rundwanderwege ergänzen dieses Angebot und nehmen die landschaftliche Vielfalt Erbachs zwischen Hochsträß und Donau in den Blick. Sie führen an Biotopen und Vogelparadiesen vorbei und geben mit Kapellen, Schlössern und keltischen Siedlungsresten Einblick in die Geschichte Erbachs.



Impressum: Stadt Erbach  
Stadtverwaltung  
Erlenbachstr. 50  
89155 Erbach/Donau  
Telefon 07305-9676-0  
[www.erbach-donau.de](http://www.erbach-donau.de)  
[info@erbach-donau.de](mailto:info@erbach-donau.de)