


Idyllisch zwischen Hochsträß und Donau gelegen ist Erbach bereits Station verschiedener überregionaler Rad- und Wanderwege. Die in dieser Broschüre vorgestellten 10 Erbacher Rundwanderwege ergänzen dieses Angebot und nehmen die landschaftliche Vielfalt Erbachs in den Blick. Sie führen an Biotopen und Vogelparadiesen vorbei und geben mit Kapellen, Schlössern und keltischen Siedlungsresten Einblick in die Geschichte Erbachs.

Ergänzend stellen wir Ihnen zudem einige der örtlichen Gastronomen vor, die Sie, meist direkt an den Wanderwegen gelegen, gerne in ihren Gasthäusern und Biergärten mit kühlen Getränken und regionalen Leckereien verwöhnen.



ERBACHER WANDERWEGE – NATUR GENIEßEN



Erbacher WANDERWEGE

Natur genießen

EIN WORT VORWEG

Liebe Wanderfreunde,

ich lade Sie herzlich ein, die vielfältige Landschaft rund um Erbach und auch unsere junge Donaustadt (näher) kennen zu lernen. Und wie geht dies besser, als bei einer schönen Wanderung?

Denn bereits Johann Wolfgang von Goethe wusste: „Nur wo du zu Fuß warst, bist du wirklich gewesen!“.

Die 10 Erbacher Rundwanderwege führen durch dichte, stille Wälder in denen plätschernde Bäche und Vogelgezwitscher das Herz zur Ruhe kommen lassen. Verlässt der Wanderer den Wald liegt vor ihm die Weite des Donautals, welches an schönen Tagen den Blick bis zu den Alpen frei gibt und uns zeigt, wie groß die Welt doch sein kann. Direkt an der Donau erschallen die Rufe der Wasservögel und die spiegelnde Wasseroberfläche lädt zum Träumen ein.

Nach einer erholsamen Wanderung öffnen die Erbacher Gaststuben und Biergärten ihre Türen für durstige, hungrige und gesellige Gäste. Die Gastronomen aus Erbach und den Teilorten bieten Familien und Genießern der verschiedensten Geschmäcker ein tolles Angebot. Als Gaumenfreude für zu Hause erhalten Sie darüber hinaus an vielen Stellen regional erzeugte Leckereien und Produkte. Auch bei unseren Wanderwegen ist für jeden etwas dabei: Kleine Kinderfüße oder Wanderschuhe, bergauf und bergab oder in der Ebene, lange oder kurze Wege... Die 10 Touren bieten verschiedenste Schwierigkeitsgrade und Strecken an und wer möchte, verknüpft einfach die Wege und kann alle Erbacher Stadtteile kennen lernen.

Welchen der 10 Wege Sie auch einschlagen, ich wünsche Ihnen wunderbare Momente des Entdeckens und Verweilens und viel Freude beim Kennenlernen unserer Stadt und ihrer Natur.

Ihr


Achim Gaus
Bürgermeister



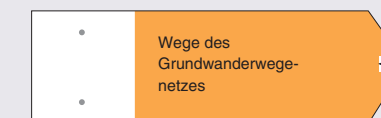
INHALT

Erbacher Seenrunde	_ 8
Zur Linde	_ 10
Bistro Knorks	_ 11
BaustellenCafé	_ 12
Gasthaus Zum Schützen	_ 13
Erbacher Donaurunde	_ 14
Pizzeria Solino	_ 16
Landgasthof Schwabenpfanne	_ 17
Erbacher Hochsträßblickrunde	_ 18
Zum Hasen	_ 20
Kehr Brühlwiesen	_ 21
Bacher Waldrunde	_ 24
Bacher Schanzenrunde	_ 26
Donaurieder Grenzwegrunde	_ 30
Ringinger Birkenlaurunde	_ 32
Ringinger Orchideenrunde	_ 34
Waldgaststätte	_ 36
Brennerei Gasthaus Hirsch	_ 37
Ersinger Wasserrunde	_ 38
Dellmensinger Dorfrunde	_ 40
Brauerei Gasthaus Adler	_ 42
Gasthof Hirsch	_ 43
Badesee	_ 44
Wohnmobilstellplatz	_ 45
Kultursommer Seebühne Erbach	_ 46
Gastgeberverzeichnis	
mit Kontaktdaten und Öffnungszeiten	_ 48
Regionale Produkte	_ 52

Beschilderung Wanderwege

GRUNDWANDERWEGNETZ

überörtliche Fernwanderwege, Pilgerwege und Wege des schwäbischen Albvereins werden durch gelbe Wegzeiger ausgewiesen








RUNDWANDERWEGE


örtliche Wanderwege, wie die Erbacher Wanderwege, werden durch grüne Wegzeiger ausgewiesen



ZEICHENERKLÄRUNG DES GRUNDWEGENETZES

-  Hauptzugangsweg
-  Querverbindungsweg
-  Stichweg
-  Alternativroute, Nebenweg
-  Alternativroute, Nebenweg

ZEICHENERKLÄRUNG DES RUNDWEGENETZES

-  Rundwanderweg
-  Verbindungsweg

Die Stadt Erbach **übernimmt keine Gewähr für die Qualität** der Wege.

Das Betreten und Begehen der Wege, von Wald und Flur, insbesondere bei schlechter Witterung, unterliegt der eigenen Verantwortung des Wanderers.

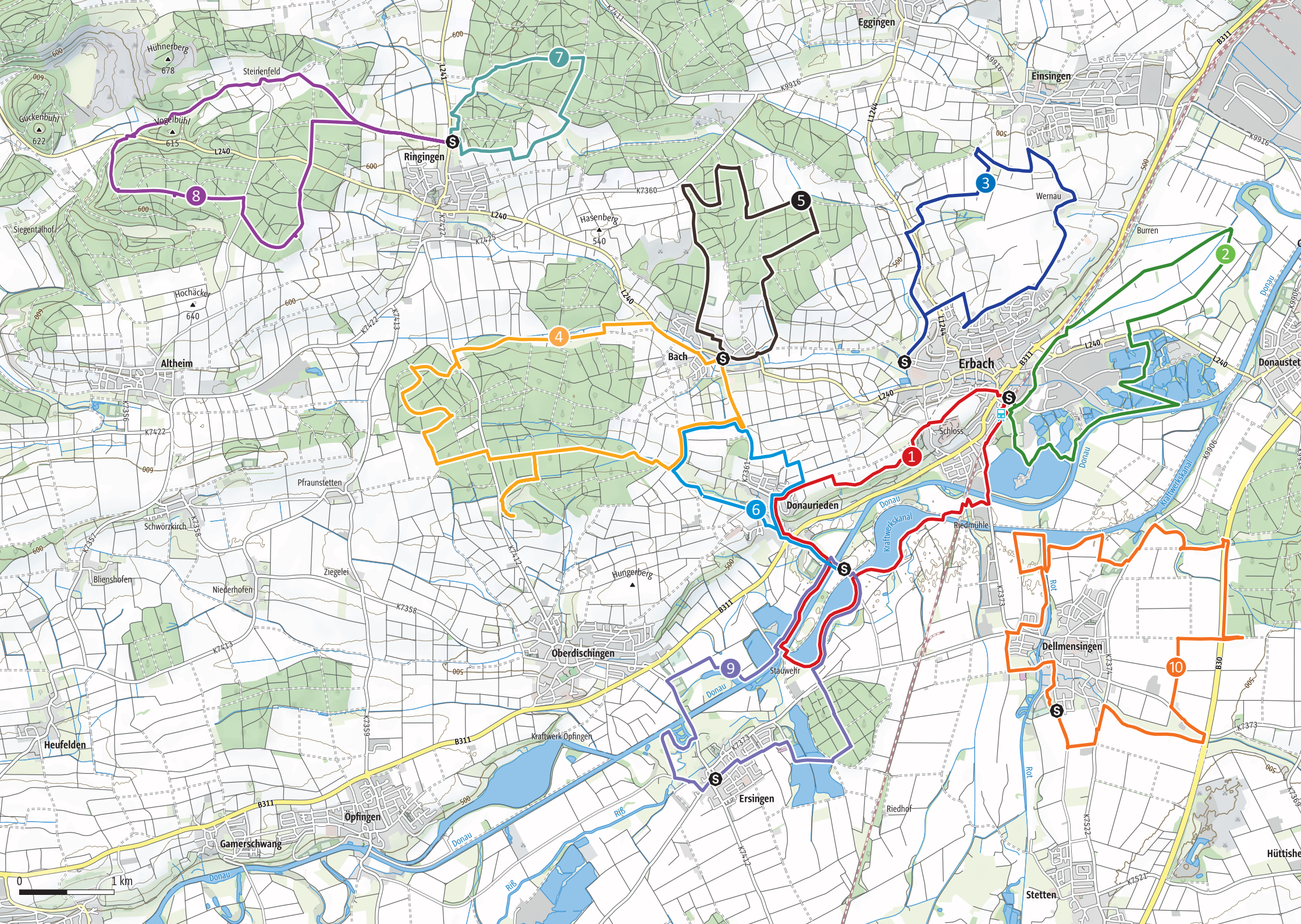
Fallen Ihnen fehlende oder beschädigte Schilder an den Wanderwegen auf, bitten wir Sie um eine kurze Nachricht an info@erbach-donau.de, damit der Schaden behoben werden kann.

Alle 10 Rundwanderwege durch Erbach und seine Stadtteile sind auf der Homepage der Stadt Erbach und bei Outdooractive hinterlegt. Outdooractive ist eine Outdoor-Plattform fürs Web und auch als App zu haben.

Hierüber können Sie sich die GPX-Tracks der Erbacher Rundwanderwege auf präzisen Vektorkarten bequem auf das Handy oder das Navigationsgerät laden und behalten so auch unterwegs immer den Überblick.



Hier geht's direkt zu den Erbacher Rundwanderwegen unter:
www.outdooractive.com



- ① — Erbacher Seenrunde
ca. 12 km
- ② — Erbacher Donaurunde
ca. 9,5 km
- ③ — Erbacher Hochsträßblickrunde
ca. 7,7 km
- ④ — Bacher Waldrunde
ca. 10,2 km
- ⑤ — Bacher Schanzenrunde
ca. 7 km
- ⑥ — Donaurieder Grenzwegrunde
ca. 6,3 km
- ⑦ — Ringinger Birkenlaurunde
ca. 4,5 km
- ⑧ — Ringinger Orchideenrunde
ca. 10 km
- ⑨ — Ersinger Wasserrunde
ca. 9 km
- ⑩ — Dellmensingener Dorfrunde
ca. 12 km



Den Erbacher Schlossberg mit Kirche und Schloss sieht man schon von Weitem. 50 Meter über dem Donautal prägt er das Stadt- und Landschaftsbild von allen Seiten. Die Barockkirche St. Martinus und das Renaissanceschloss Erbach sind ein Kleinod an der Haupttroute der oberschwäbischen Barockstraße. Ein kleiner Abstecher zur Lourdes-Grotte am Friedhof bietet Gelegenheit zum Innehalten. Bei guter Sicht reicht der Blick des Wanderers vom Schlossberg aus über Donau- und Illertal bis hin zu den Alpen.

Die großen Stauseen unterhalb von Donaurieden haben sich über die Jahre zu einem wahren Naturparadies für Wasservögel entwickelt, die sich hier besonders gut beobachten lassen. Zwischen Donau und Badesee führt der Weg schließlich durch das Freizeitgebiet zurück zum Ausgangspunkt.

Tip: In den beschatteten Biergärten des Hotel-Restaurants Zur Linde oder des Bistros Knorks einkehren und ausruhen!

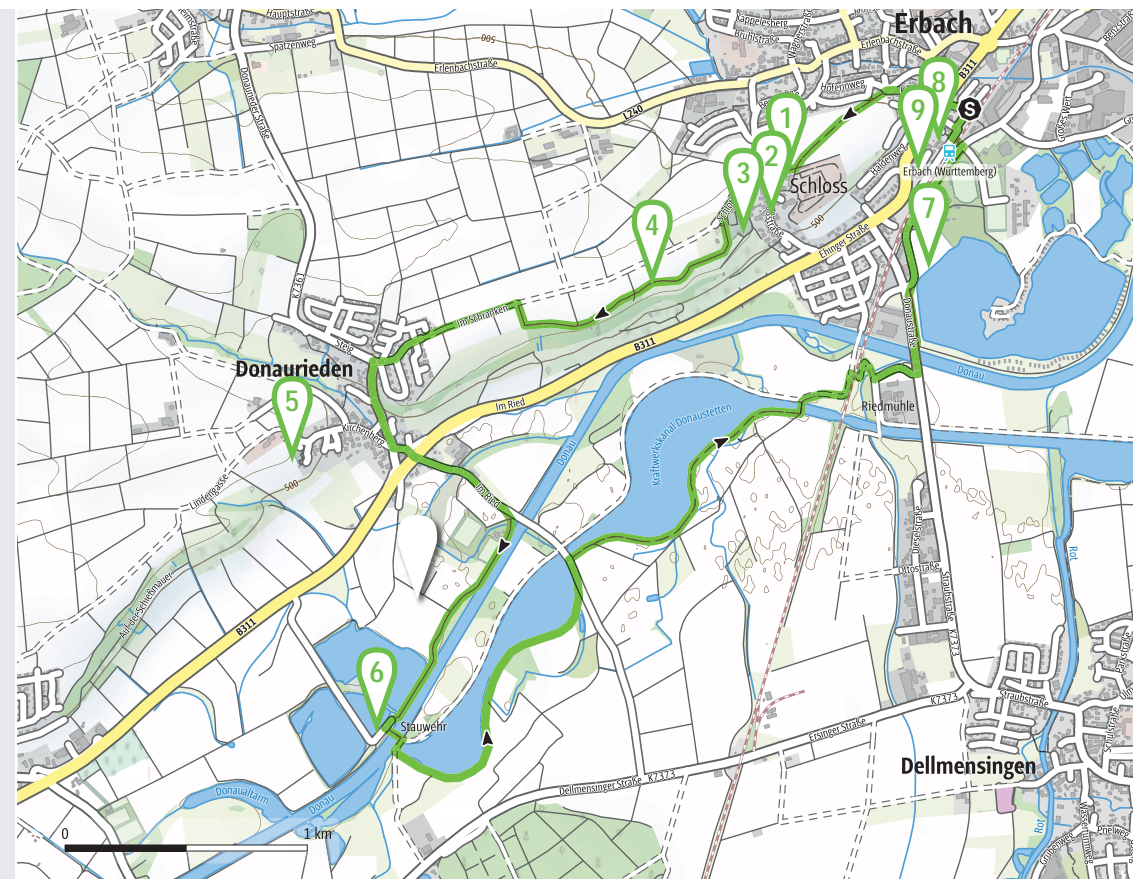
Erbacher Seenrunde



Rundtour	ca. 12 km
Gehzeit	ca. 3 h
Start / Ziel	Bahnhof Erbach

SEHENSWERTES UND EINKEHREN

- ① Schloss Erbach
- ② Barockkirche St. Martinus
- ③ Lourdes Grotte am Friedhof
- ④ Totenweg mit herrlichem Fernblick
- ⑤ Pfarrkirche St. Michael mit Figuren der spätgotischen „Ulmer Schule“
- ⑥ Stauwehr Donaukanal und Fischtrepe
- ⑦ Badesee und Seebühne
- ⑧ Hotel-Restaurant Zur Linde
- ⑨ Bistro Knorks





Zur Linde



Bereits seit 100 Jahren wird das Hotel-Restaurant Zur Linde von Familie Birk geführt und die Freude an Menschen und ihrem Beruf ist eine schöne Tradition geworden.

Der Chef, Holger Birk, kocht hier selbst und verwöhnt Sie mit schwäbischen und regionalen Spezialitäten – im Restaurant im gepflegten Landhausstil, oder während der Sommermonate auf der schönen Gartenterrasse.

Direkt am Donau-Radwanderweg gelegen, sind hier selbstverständlich auch Übernachtungsgäste herzlich zum Verweilen eingeladen, die Annehmlichkeiten eines 3 Sterne Hauses inklusive.



Bistro Knorks

Das Knorks ist eine behagliche und unkonventionelle Wohlfühlkneipe. Es lohnt sich, auf einen fruchtigen Cocktail, ein Glas Wein mit Freunden, oder einfach nur eine kühle Halbe zur Erfrischung vorbeizuschauen.

Hier gibt's außerdem eine kleine, aber feine Bistroküche und ausgefallene und besondere Mittagsgerichte.

Wer abends in gemütlicher Atmosphäre entspannen will, kann im Bistro Knorks nette Leute treffen und sich ungezwungen wohl fühlen.

Kontakt- und Öffnungszeiten unserer Gastronomen finden Sie im Gastgeberverzeichnis ab Seite 48.





BaustellenCafé



Mitten im Herzen der Stadt gelegen empfängt Sie das behagliche Bistro-Café mit viel italienischem Charme, leckeren Eissorten, feinen Kuchen, oder auch herzhaften Tramezzini.

Hübsche Möbel und Geschirr der Erbacher Bürger aus alten Zeiten, verleihen dem BaustellenCafé seinen besonderen, gemütlichen Charme.

Das BaustellenCafé begleitet die Innenstadt-offensive Erbachs im Rahmen derer sich die Stadtmitte baulich kontinuierlich verändert. Daher auch sein Name, denn Baustellen gibt es im Rahmen der Umsetzung viele.

Die Fortschritte lassen sich vom BaustellenCafé bei einer Fortführung von den Betreibern nicht vorgesehen. Einem leckeren Eisbecher verfolgen.

Leider hat das BaustellenCafé am 30. Oktober 2021 seine Türen geschlossen. Eine Fortführung ist von den Betreibern nicht vorgesehen.



Zum Schützen

Gutbürgerliche Gerichte mit Zutaten aus regionalem Anbau stehen hier auf der Speisekarte. Im gemütlichen Biergarten lässt sich richtig gut ausruhen und ein Schwätzchen halten. Und wer's gerne noch ein wenig sportlicher mag, kann auf der hauseigenen Kegelbahn die Kugeln rollen lassen oder im Biergarten eine Partie Boule spielen.



Bei Geli und Bernd Vogt im Schützen werden zudem die kleinen Gäste mit großer Aufmerksamkeit bedacht. Räuberteller, Spätzle mit Soß und der Spielplatz im Biergarten lassen keine Kinderwünsche offen.

Für die kleine Eiszeit im Sommer: unbedingt Geli's hausgemachtes Eis probieren!





Betrachtet man Erbach aus der Vogelperspektive fällt auf, wie viele Wasserflächen sich im Südosten an die Stadt schmiegen. Zahlreiche Seen entlang der Donau zeugen vom Kiesabbau Mitte des 20ten Jahrhunderts. Die meisten von ihnen sind heute in Privatbesitz und Rückzugsort für Natur und Vögel. Der Badensee Erbach ist mit 3ha der Größte und über die Badeanlage der Öffentlichkeit zugänglich gemacht. Über die Erbacher Donaurunde kann der Wanderer dieses besondere Areal auf eine neue Weise entdecken.

Die Donaurunde führt zwischen Taubriedgraben und Lußgraben am Flugplatz vorbei durch die offene Flur und nimmt sodann die Erbacher Gewässer in den Blick. Der Pfad verläuft auf der Uferböschung die Donau entlang, rechter Hand die reizvolle Seenlandschaft und gelangt schließlich an den Badensee, mit herrlichem Blick auf den Schlossberg mit der Barockkirche St. Martinus und dem Renaissanceschloss Erbach.

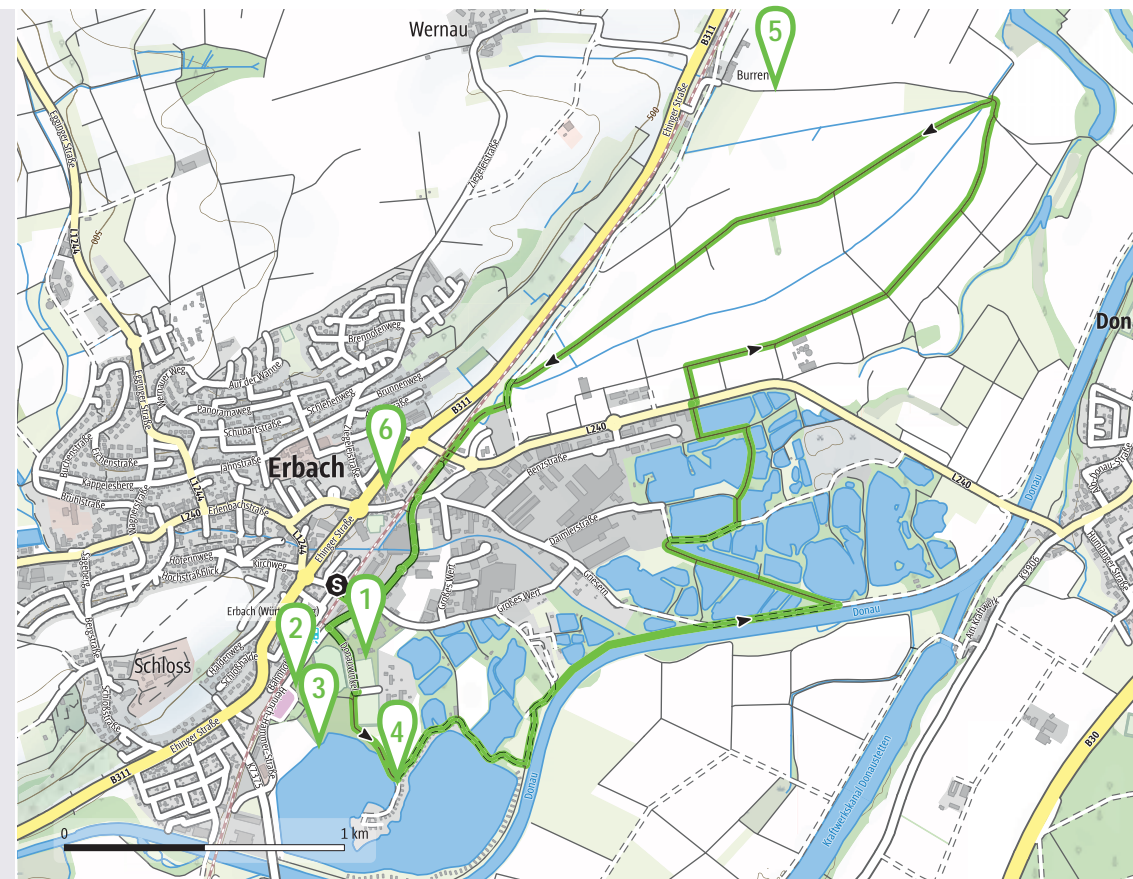
Erbacher Donaurunde



Rundtour	ca. 9,5 km
Gehzeit	ca. 2 h 20 min
Start / Ziel	Bahnhof Erbach

SEHENSWERTES UND EINKEHREN

- ① Pizzeria Solino
- ② Gaststätte Zum Schützen
- ③ Badensee
- ④ Seebühne am Badensee
- ⑤ Flugplatz Erbach
- ⑥ Landgasthof Schwabenpfanne





Pizzeria Solino



„1974 hat meine Familie die Holzofenpizza nach Ulm gebracht, vorher kannte die hier gar keiner. Das ist unsere Spezialität!“, sagt Maurizio Adamo lachend. Seit 50 Jahren wird sie nun schon in bewährter Familientradition im Holzbackofen gebacken.

Deshalb ist die Pizza auch in allen Variationen auf der Speisekarte zu finden. Daneben bietet das Solino aber auch leckere Pasta, italienische Antipasti und frische Salate.

Die Pizzeria Sportgaststätte des TSV Erbach liegt direkt im Freizeitgebiet, mit schönem Biergarten und Spielplatz für die kleinen Gäste.

Unter einem der großen Sonnenschirme Platz nehmen und „Il gusto della vita“ – den Geschmack des Lebens – genießen!



Landgasthof Schwabenpfanne

Auch 26 Jahre nach der Entscheidung für den eigenen Landgasthof sind Jelena Buchenscheit und ihr Mann Karl-Heinz noch überzeugt: „Unser Beruf ist eine Berufung, die macht uns richtig Spaß!“ Neben schwäbischen, internationalen und vegetarischen Gerichten gibt's hier feine saisonale Spezialitäten wie Spargel, Wild und frische Pilzgerichte.

Die bodenständigen hausgemachten Maultaschen erinnern an „Oma's Küche“ und duften wunderbar! Auch die Grundsätze von damals sind den Gastronomen heute noch wichtig: Produkte regional von den örtlichen Höfen der Umgebung beziehen und möglichst alles verarbeiten, nichts verschwenden.

Wer von außerhalb kommt, kann im Landgasthof auch in einem der gepflegten Gästezimmer über Nacht bleiben.





Oberhalb der Donau beginnt das Hochsträß, der Ausläufer der Schwäbischen Alb. Sanfte Hügel, malerische Felder und Streuobstwiesen, sowie ein toller Weitblick kennzeichnen die Hochsträßblickrunde.

Start und Ziel des Wanderers ist das Naherholungsgebiet Kehr-Brühlwiesen. Hier lohnt es sich, nach der Runde die Seele baumeln und die Kinder spielen zu lassen und im nahe gelegenen Gasthaus Hasen einzukehren.

Doch bevor es ans Entspannen geht, führt der Weg am Stadtrand entlang Richtung Wernau. Hier kann der Blick nicht nur zum Hochsträß, sondern auch zum Panorama der Stadt Ulm mit dem berühmten Ulmer Münster und in das weitläufige Donautal schweifen. Über einen kurzen Abschnitt läuft der Wanderer auf den berühmten Jakobsweg zum Erbacher Weiler Wernau, um von dort aus durch Wiesen und Felder zurück nach Erbach zu wandern.

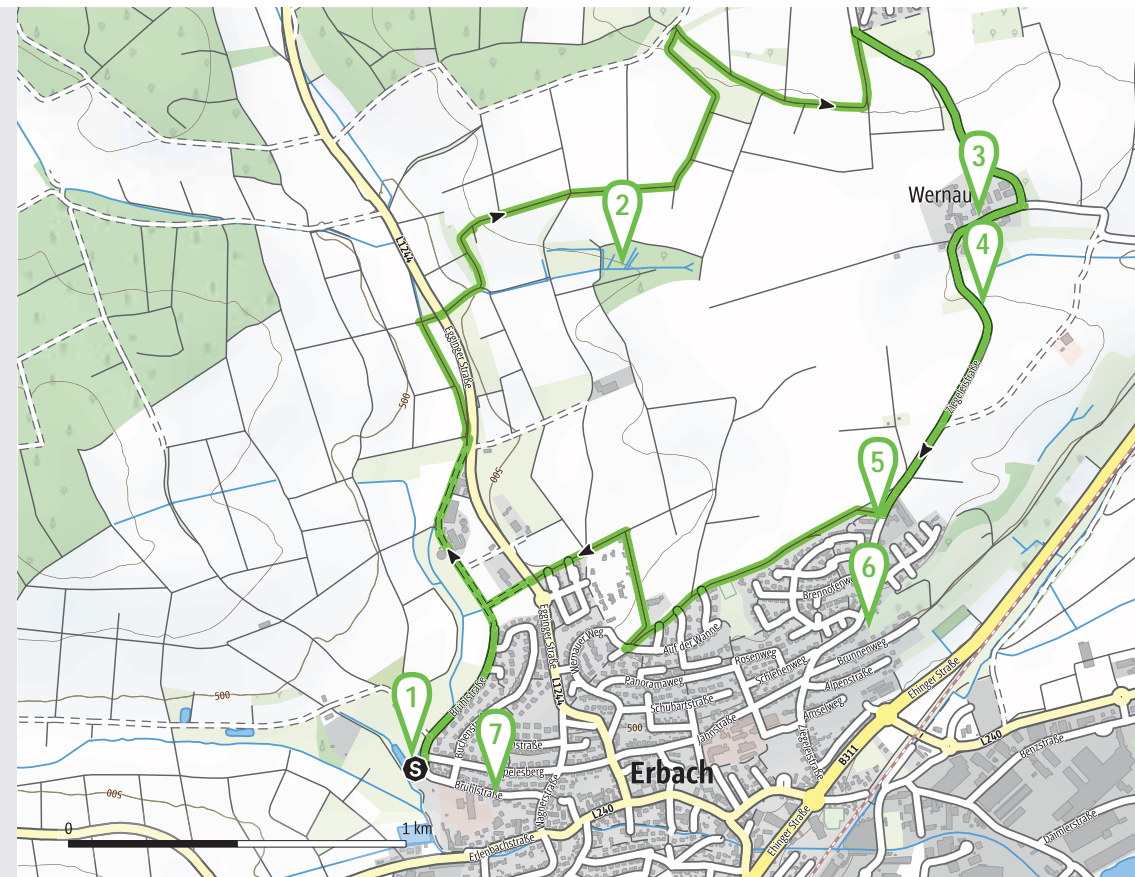
Erbacher Hochsträßblickrunde



Rundtour	7,7 km
Gehzeit	ca. 2 h
Start / Ziel	Naherholungsgebiet Kehr-Brühlwiesen
Steigung	49 hm

SEHENSWERTES UND EINKEHREN

- ① Naherholungsgebiet Kehr-Brühlwiesen mit Spielplatz und Kneippbecken
- ② Naturdenkmal Hangmoor am Hangelbach
- ③ Kapelle Wernau, Naturdenkmal Eiche Wernau
- ④ Bildstock, Sitzgelegenheit mit Ausblick aufs Hochsträß
- ⑤ Fernblick zum Ulmer Münster
- ⑥ Gasthaus Zur schönen Aussicht
- ⑦ Gasthaus Zum Hasen





Zum Hasen



Der Hasen wird schon seit Generationen als Familienbetrieb bewirtschaftet und verfügt im Gastraum über etwa 30 Sitzplätze.

Neben den Produkten aus dem eigenen Bioanbau legt die Wirtin Margret Rueß viel Wert auf Hausgemachtes. Ihr Wurstsalat mit frischem Bauernbrot und die leckeren Kuchen sind weit bekannt.

Auf Vorbestellung ab 15 Personen gerne auch außerhalb der Öffnungszeiten, macht man im Hasen fast alles möglich. Hier kann wirklich jeder in gemütlichem Ambiente und gut gelaunter, lockerer Atmosphäre unbeschwert eine Pause einlegen und die Seele baumeln lassen. Und für den Genuss zu Hause, gibt's die biologisch-dynamisch hergestellten Produkte vom eigenen Demeter Hof auch zum Mitnehmen.



Kehr-Brühlwiesen

Picknickdecke, Leckereien, Getränke und vielleicht ein Handtuch - schon ist alles eingepackt, was für einen entspannten (Familien-) Nachmittag im Naherholungsgebiet benötigt wird.

Für viele Erbacher ist es ein beliebter Treffpunkt, um direkt vor der Haustür und doch draußen in der Natur die Seele baumeln und die Kinder ausgiebig toben zu lassen.

Entlang des Verlaufes des Erlenbach zwischen Erbach und Bach gibt es allerlei zu erkunden. Den Auftakt macht ein weitläufiger Spielplatz, gefolgt von einem Trimm-Dich-Pfad, Kunstwerken zum Thema Wasser, einem Teich mit Sonnenterrasse, einem Holzsteg durch die Feuchtwiese für Naturbeobachtungen bis hin zum Kneipp-Becken und einem Barfuß-Pfad.



„NICHTS AUF DER WELT IST SO WEICH UND
NACHGIEBIG, WIE DAS WASSER. UND DOCH
BEZWINGT ES DAS HARTE UND STARKE.“

LAOTSE (6. JAHRHUNDERT V. CHR.)





Eingebettet inmitten tiefgrüner Wälder liegt der Ort Bach im Tal zwischen der Erhebung zur Donau und den Hügeln des Hochsträß.

Die Bacher Waldrunde ist geprägt von altem Baumbestand und überlieferten Legenden. So soll einst ein mutterloses Fohlen aus dem Lauenbrunnen getrunken und seitdem unsterblich sein. Bis heute wacht es über das Waldstück Lauen, sagt man.

Es lohnt sich, einen kleinen Abstecher zu machen und die idyllisch im Wald gelegene Lourdes-Grotte Christmarienau zu besuchen. Umgeben von Steinen, Blumen und Kerzen weist hier eine steinerne Marienfigur Gläubigen den Weg zu Christus.

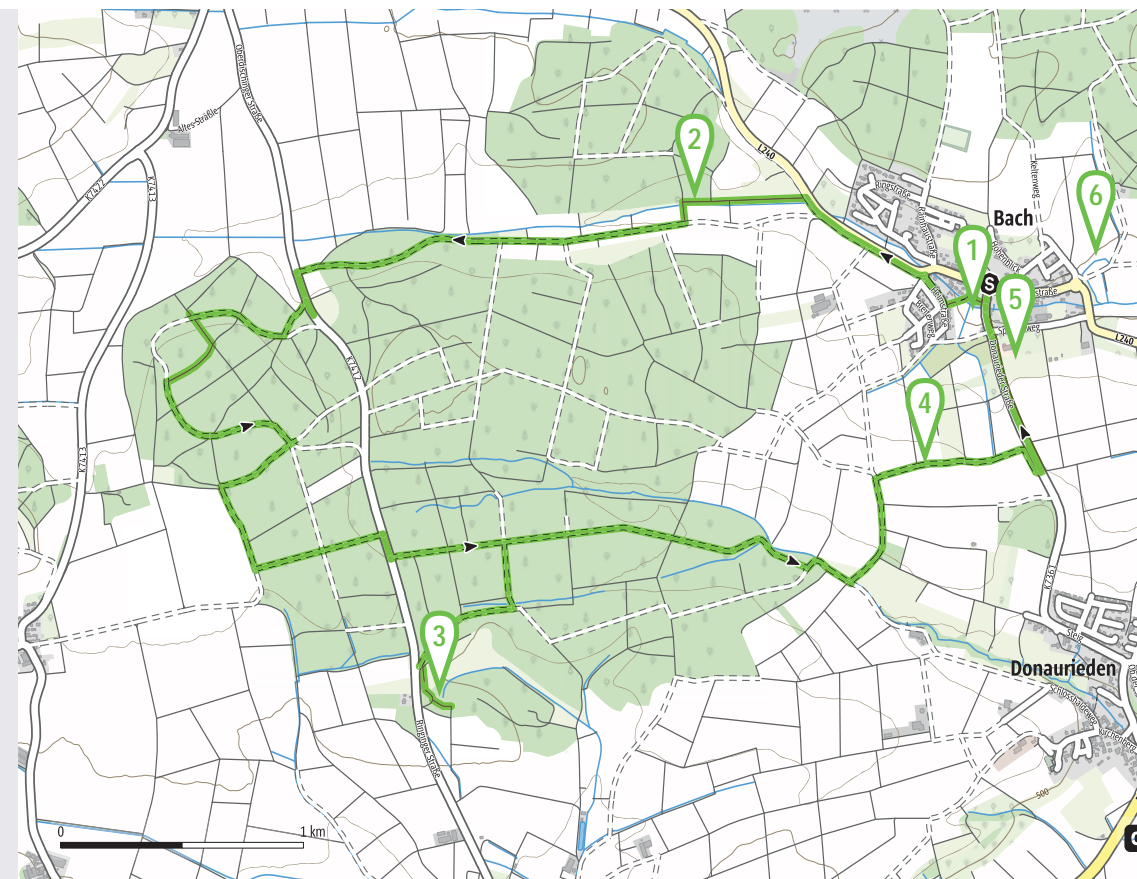
Bacher Waldrunde



Rundtour	12,4 km
Gehzeit	ca. 3 h 10 min
Start / Ziel	Parkplatz Kirche Bach
Steigung	ca. 75 hm

SEHENSWERTES UND EINKEHREN

- ① St. Nikolaus Kirche
- ② Lauenbrunnen
- ③ Lourdes-Grotte Christmarienau
- ④ Grenzweg Bach – Donaurieden
geplanter Obstbaumlehrpfad
- ⑤ Rastplatz
- ⑥ Naturspielplatz





Tief im Wald führt die Bacher Schanzenrunde vorbei an den Überresten einer keltischen Viereckschanze. Noch heute ist die trapezförmige Wall-Graben-Konstruktion gut erkennbar. Entstanden ist sie wohl in den letzten drei vorchristlichen Jahrhunderten. Ob als Siedlungsform oder Kultstätte lässt sich nicht genau sagen. Ein Kulturdenkmal von besonderer Bedeutung ist die Bacher Keltenschanze allemal und daher seit 1976 in das Denkmalbuch eingetragen.

Nach einer schönen Wanderung lädt der auf dem Weg liegende Naturspielplatz zum Verweilen und Ausruhen ein. Große Freude haben hier insbesondere die Kleinen beim Klettern, Schaukeln und Balancieren.

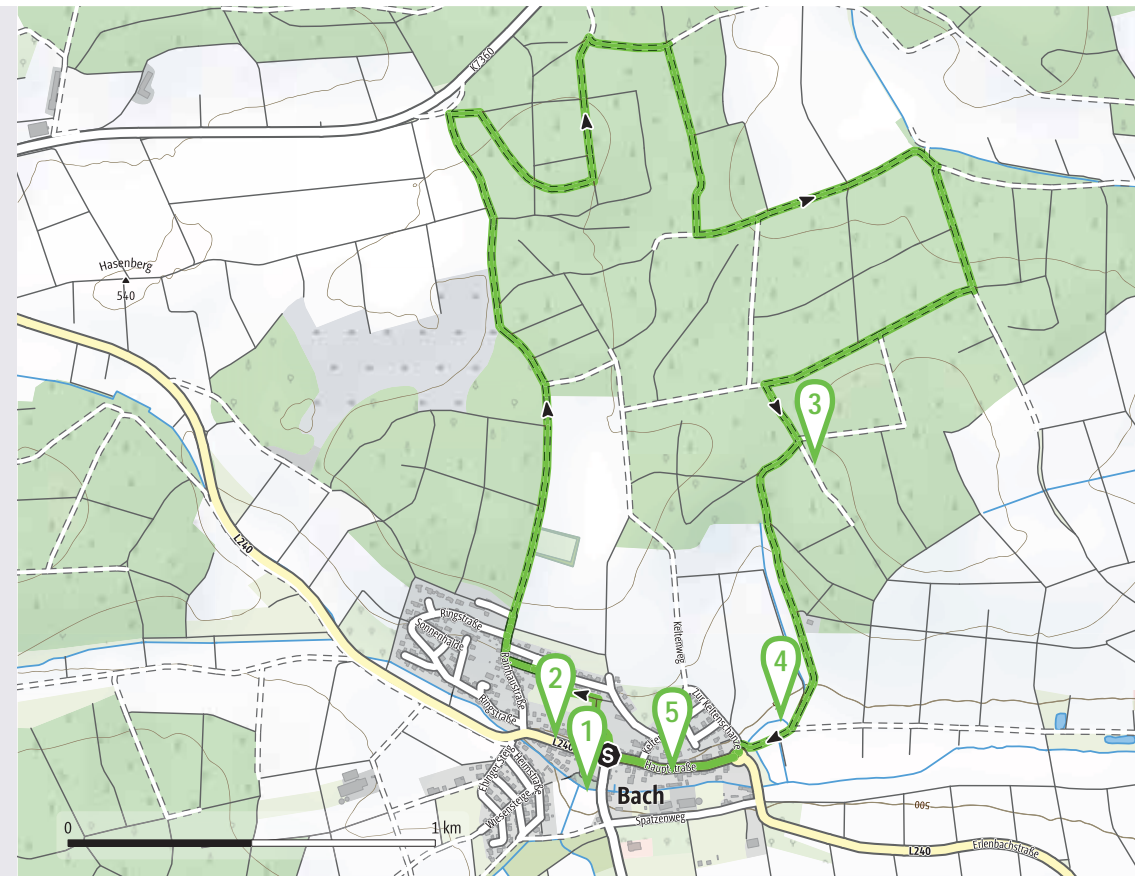
Bacher Schanzenrunde



Rundtour	ca. 7 km
Gehzeit	ca. 1 h 50 min
Start / Ziel	Parkplatz Kirche Bach
Steigung	84 hm

SEHENSWERTES UND EINKEHREN

- ① St. Nikolaus Kirche
- ② Gasthaus Adler
- ③ Keltische Viereckschanze
- ④ Naturspielplatz
- ⑤ Graumer's Stühle (Gaststätte Gruppen mit Voranmeldung)





Von den Tiefen des Donautals zu den ersten Höhenzügen des Hochsträß, von der einen Grenze des Dorfes zur anderen führt die Donaurieder Grenzwegrunde. Vorbei an der Pfarrkirche St. Michael geht es weiter in Richtung „Totenweg“, der auf dem Höhenzug nach Erbach führt. An der Maria-Hilf-Kapelle haben schon vor vielen hundert Jahren Pilger und Sargträger (daher der Name „Totenweg“) eine Pause eingelegt. Bei Föhnwetterlagen scheinen die Alpen zum Greifen nah. Auf dem Grenzweg zwischen Donaurieden und Bach schließt der Rundwanderweg dann an die Bacher Waldrunde an und führt den Wanderer mit prächtigem Blick ins Donautal an den Grenzen des Stadtteils entlang, bevor es wieder bergab zur Donau geht. Der Staukanal der Donau weitet sich unterhalb von Donaurieden zu zwei großen Stauseen. Ornithologen aus ganz Süddeutschland bestaunen hier seltene Vogelarten.

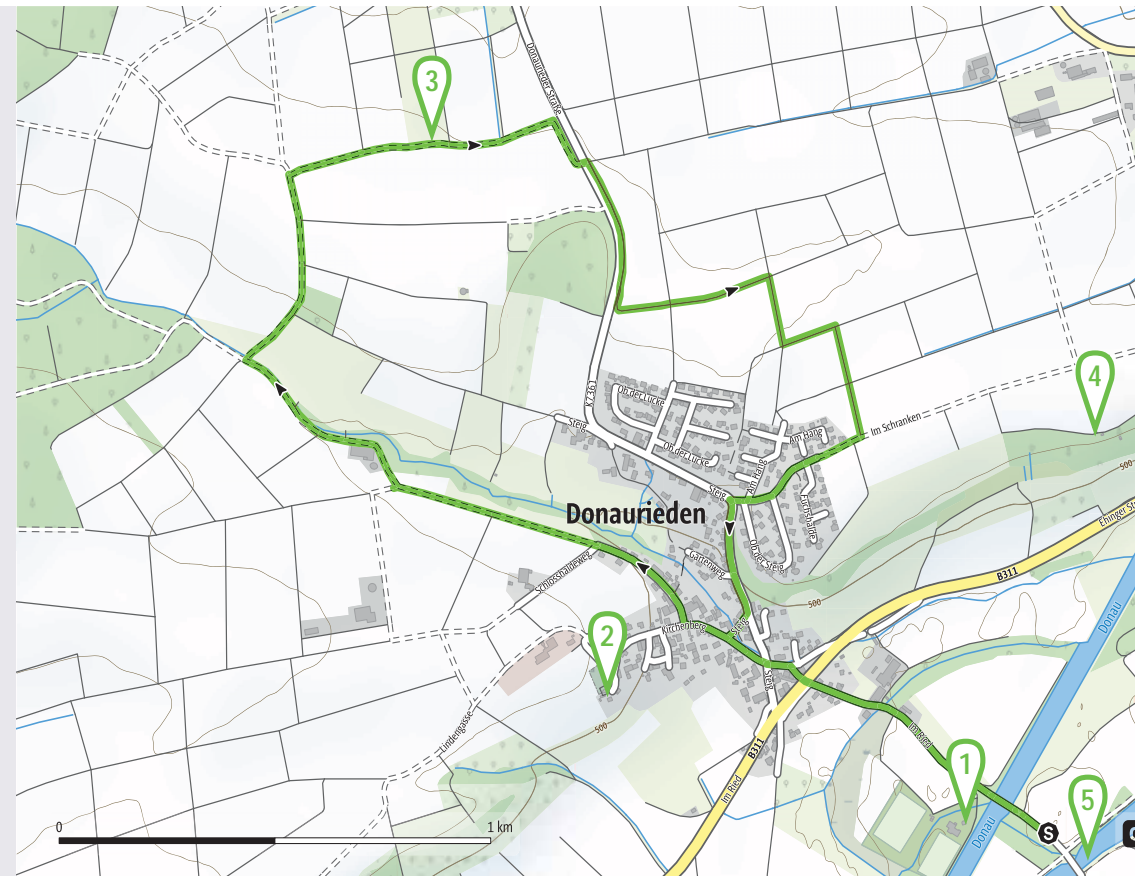
Donaurieder Grenzwegrunde




Rundtour	ca. 6,3 km
Gehzeit	ca. 1 h 35 min
Start / Ziel	Donaubrücke Donaurieden
Steigung	ca. 74 hm

SEHENSWERTES UND EINKEHREN

- ① Rastplatz an der Donau
- ② Pfarrkirche St. Michael
- ③ Grenzweg Donaurieden – Bach
geplanter Obstbaumlehrpfad
- ④ Maria-Hilf-Kapelle
- ⑤ Stauseen Erbach



A photograph of a cemetery. In the foreground, a wooden bench sits on a path, partially shaded by a large, leafy tree on the left. The background shows a stone wall and several tombstones, including a prominent cross. Sunlight filters through the dense foliage, creating a bright, hazy atmosphere with lens flare effects in the upper right corner.

„Es ist doch erstaunlich,
was ein einziger Sonnenstrahl mit der Seele
des Menschen machen kann.“

FJODOR DOSTOJEWSKI (1821 – 1881)



Wer mit offenen Augen durch den Wald geht, kann auf diesem schönen Rundweg den Wildapfel, den „Baum des Jahres 2013“, oder auch die Esskastanie, Preisträgerin des Jahres 2018, entdecken. Etwas mehr als eine Stunde führt der Weg durch die lichtdurchfluteten Waldstücke Steinhäule und Birkenlauh und ist damit eine abwechslungsreiche und kurzweilige Wanderung für die ganze Familie, insbesondere für die mit kleineren Kindern.

Der Ausgangs- und Zielpunkt der schönen Waldrunde liegt nahe des Ringinger Waldspielplatzes. Zeit zum Ausruhen, Spielen, Toben und für das mitgebrachte Picknick. Oder alternativ die Einkehr in die Waldgaststätte, da gibt's dann auch das leckere Eis zum Nachtisch.

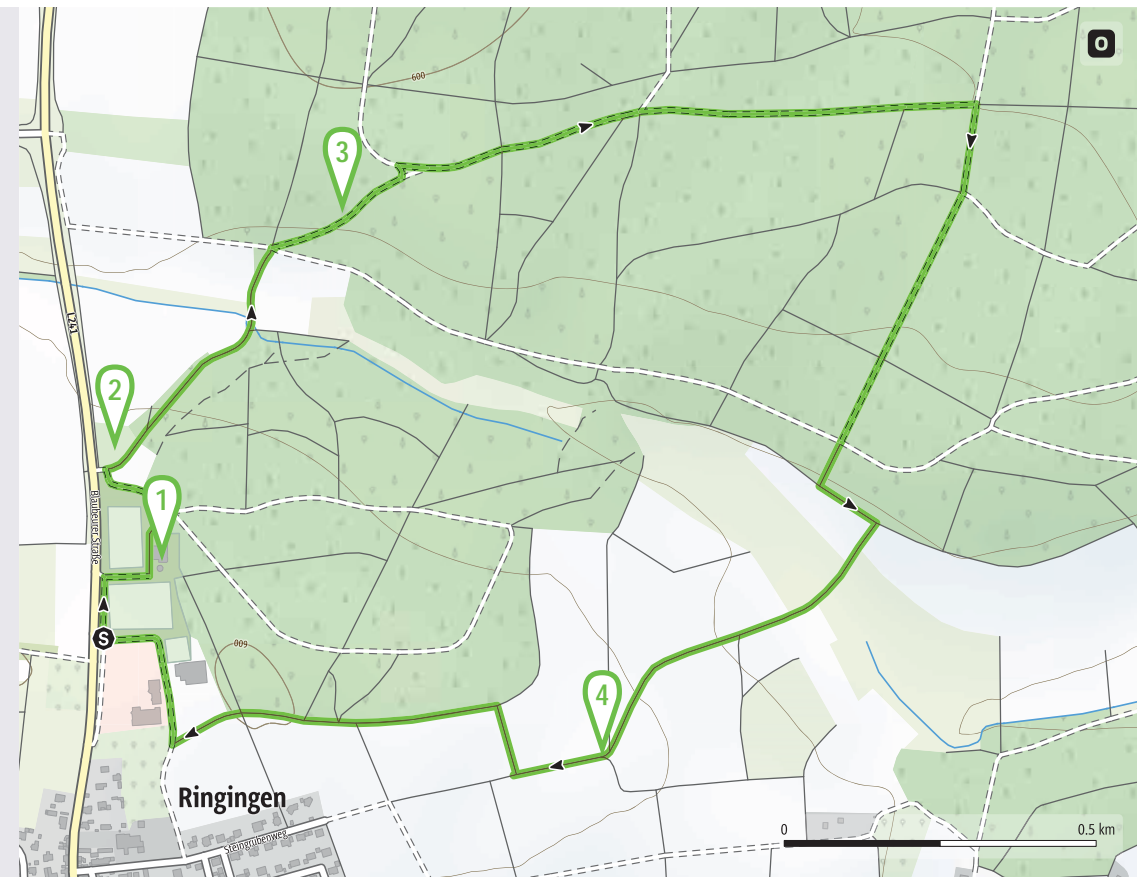
Ringinger Birkenlaurunde



Rundtour	4,5 km
Gehzeit	ca. 1 h 15 min
Start / Ziel	Parkplatz Birkenlauhalle Ringingen
Steigung	50 hm

SEHENSWERTES UND EINKEHREN

- ① Waldgaststätte
- ② Waldspielplatz mit Grillstelle
- ③ Bäume des Jahres
- ④ Sitzplatz mit schönem Fernblick in Richtung Bach





Vor allem im Frühsommer zeigt die Orchideenrunde ihre Pracht, der sie auch ihren Namen verdankt: Zahlreiche blühende Orchideen erfreuen den Wanderer entlang des Hohlwegs von Steinfeld zur kleinen Kapelle am Vohenbronnen.

Nach der Wanderung durch tiefgrünen Wald über die Erhebung des Pfifferlingsbergs, lädt die Sonnenliege am Waldrand zum Ausruhen ein. Sie gibt den Blick frei auf die Quelle des Erlenbach. Von Ringingen schlängelt sich dieser durch Bach nach Erbach und fließt schließlich dem prägenden Gewässer der Region – der Donau – zu.

Der kleine Seerosenweiher an der Waldlichtung etwas weiter ist ein Naturdenkmal besonderer Schönheit. Im Sommer ziert ein schwimmendes Meer weißer Blüten die Wasseroberfläche.

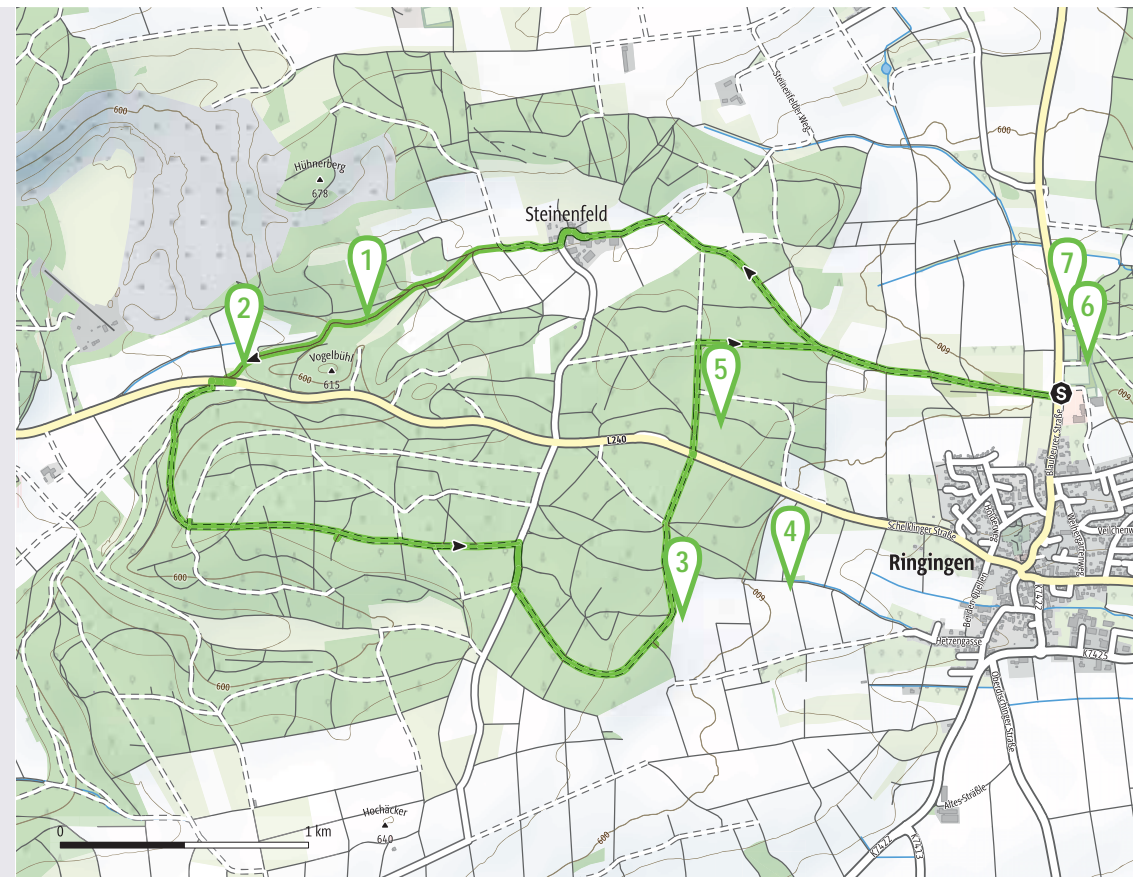
Ringinger Orchideenrunde



Rundtour	ca. 10 km
Gehzeit	ca. 2 h 40 min
Start / Ziel	Parkplatz Birkenlauhalle Ringingen
Steigung	126 hm

SEHENSWERTES UND EINKEHREN

- ① Wildorchideenwiese
- ② Kapelle am Vohenbronnen
- ③ Sonnenliege am Waldrand
- ④ Erlenbachquelle
- ⑤ Naturdenkmal Seerosenweiher
- ⑥ Waldgaststätte
- ⑦ Waldspielplatz





Waldrestaurant Ringingen



Ob ein erfrischendes Getränk, ein cremiger Cappuccino, einen Snack für zwischendurch oder das leckere Abendessen mit der Familie – bei Gabi Roth in der Sportgaststätte gibt's für jeden Anlass den passenden Genuss.

Die herzliche Atmosphäre und die Lage mitten in der Natur, laden dazu ein, im sonnigen Biergarten mit beeindruckenden Kastanienbäumen die Seele baumeln und sich regionale Leckereien schmecken zu lassen.

Kleine Abenteurer können sich auf dem direkt angrenzenden Waldspielplatz so richtig austoben: klettern, rutschen und auf der Seilbahn durch die Lüfte schwingen!



Brennerei Gasthaus Hirsch

Der „Greiff“ ist schon seit Generationen ein beliebter Treffpunkt für alle, die gerne bei netten Leuten eine Rast einlegen... eben Einkehren und auch mal beim Bier über ihre „großen Taten“ berichten – im Gasthaus Hirsch selbst oder bei schönem Wetter im Biergarten. Genießen Sie traditionelle schwäbische Spezialitäten, Braten oder ein rustikales Hausmacher Vesper mit selbstgebackenem Brot.

Auch ein Besuch der hauseigenen Brennerei ist ein Erlebnis. Bereits seit drei Generationen wird im Hause Greiff Schnaps gebrannt, der regelmäßig mit Gold- und Silbermedaillen prämiert wird. „Jedoch: Probieren geht über Studieren!“, sagt der Wirt Otto Greiff gern.





Wasser in all seinen Formen prägt die Natur rund um Ersingen. Entlang des Rundwegs bieten Natur- und Baggerseen an heißen Sommertagen Erfrischung. Vogelliebhaber können in den reizvollen Donauauen viele seltene Vogelarten und andere dort lebende Tiere entdecken. Beispielsweise haben sich hier Störche wieder angesiedelt. Kraftvoll und energiegeladener zeigt sich das nasse Element am Stauwehr, dann mit ebener Oberfläche und dem Himmel spiegelnd auf den Stauseen. Sehenswert ist außerdem die evangelische Franziskuskirche im Herzen des Stadtteils. Die ursprünglich gotische Kirche wurde später barock erneuert und zählt zu den schönsten evangelischen Dorfkirchen in Oberschwaben. Insbesondere der aus der spätgotischen „Ulmer Schule“ stammende Flügelaltar ist einen Besuch wert. Vor allem für Kinder ein Abenteuer: eine Übernachtung im Schäferwagen auf dem Campingplatz „beim Greiff“!

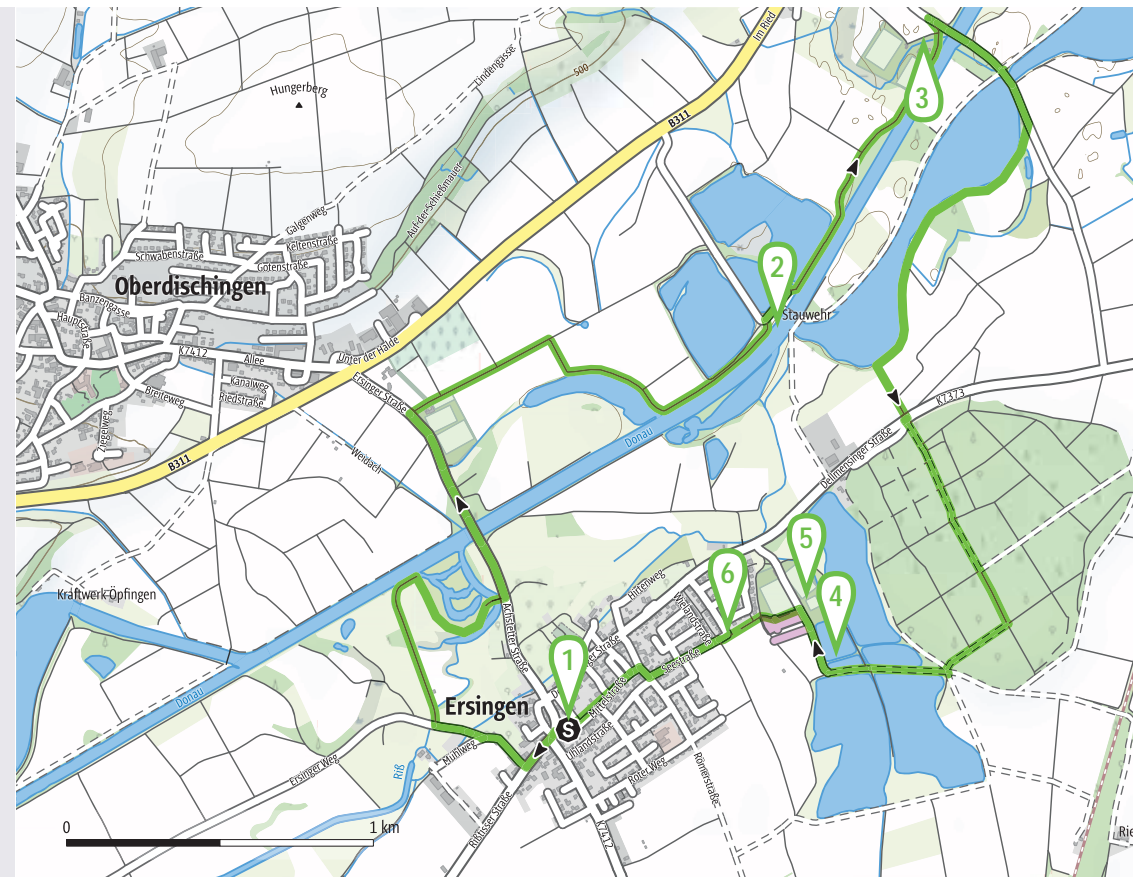
Ersinger Wasserrunde



Rundtour	9 km
Gehzeit	ca. 2 h 15 min
Start / Ziel	Sportplatz Ersingen oder Gasthof Hirsch

SEHENSWERTES UND EINKEHREN

- ① Gasthof Hirsch (beim Greiff)
- ② Stauwehr, Fischtreppe
- ③ Rastplatz
- ④ Natursee
- ⑤ Pizzeria Il Lago
- ⑥ Franziskuskirche





Dellmensingen wird eingerahmt von den Gewässern Donau, Rot, Westernach und Schmiehe. Jahr für Jahr freuen sich auch die Biber über das naturbelassene Gewässer im Weihergraben. Hier lässt sich der Biberbau, die typische Bauweise der Nagetiere, beobachten.

Sehenswert sind daneben auch die Barockkirche St. Kosmas und Damian (erbaut 1711-1712), das ehemalige Schloss von 1650 mit seinen frühbarocken Stuckdecken, das sich heute in Privatbesitz befindet, und die renovierte Schlossmühle, die heute als Wasserkraftwerk genutzt wird. Über die Brücken der Rot wacht seit gut 300 Jahren der heilige St. Nepomuk, Schutzpatron der Reisenden und der Brücken, in Form einer gut zwei Meter großen Kalksandsteinfigur.

Nach der rund dreistündigen Dorfrunde laden der Gasthof Hirsch und der Gasthof Adler mit ihren beschatteten Biergärten zum Einkehren und Ausruhen ein.

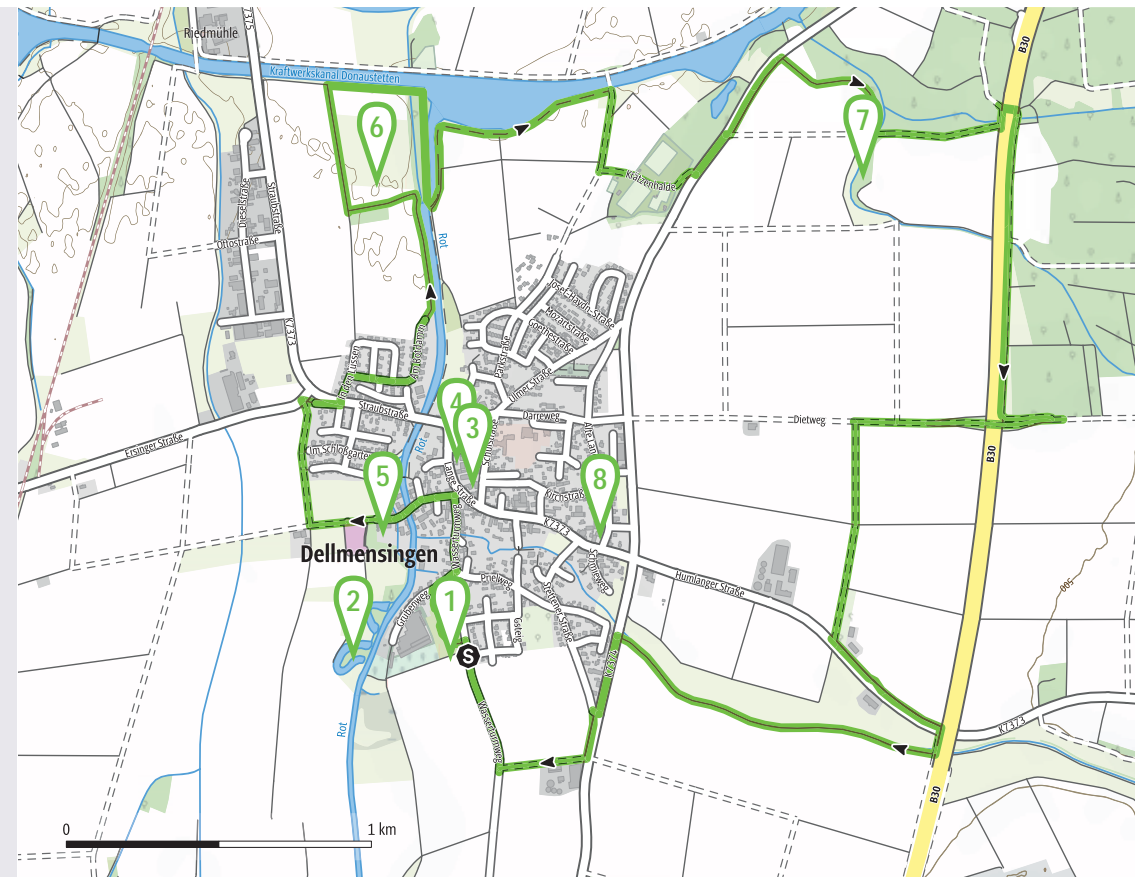
Dellmensingener Dorfrunde



Rundtour	9 km
Gehzeit	ca. 2 h 15 min
Start / Ziel	Wasserturmweg Dellmensingen

SEHENSWERTES UND EINKEHREN

- ① Wasserturm
- ② Naturdenkmal Rotaltarme
- ③ Barockkirche
St. Kosmas und Damian
- ④ Brauerei-Gasthof Adler
- ⑤ ehem. Schloss Dellmensingen
Schlossmühle und hl. St. Nepomuk
- ⑥ Flutpolder
Feuchtbiotop für Wasservögel
- ⑦ Renaturierungsgebiet Weihergraben
- ⑧ Hotel-Gasthof Hirsch





Brauereigasthof Adler



Tradition, Qualität und Liebe zum Detail. Bereits seit über zehn Generationen führt die Familie Brehm ihren Brauereigasthof nach diesen Grundsätzen. Als Braumeister aus Leidenschaft fühlen sich Alfons und Thomas Brehm gutem Bier verpflichtet. Verwendet werden hierfür bevorzugt regionale Produkte, denn die Qualität der Rohstoffe ist entscheidend für den einzigartigen Geschmack des Bieres. In liebevoller Handarbeit wird es gebraut und mit viel Geduld und Behutsamkeit gereift und abgefüllt.

Lassen Sie sich im gemütlichen Biergarten oder der Gaststätte eines der hauseigenen Biere schmecken. Besondere Spezialität ist das Urbier – gebraut natürlich nach altem Familienrezept.



Gasthof Hirsch



1663 erhielten die Grafen Werdenstein das Recht auf eine Taverne mit dem Schilde „Hirsch“. Seitdem gibt es den Landgasthof Hirsch. Bald 150 Jahre – nämlich seit 1854 – sorgt Familie Reize in Dellmensingen für gemütliche Gastlichkeit und kulinarischen Genuss.

An schönen Tagen lädt die Sonnenterrasse mit sprudelndem Brunnen zum Verweilen und Genießen ein. „Ob früher oder heute – beim Hirsch speist man mit Leib und Seele“, sagt Konrad Reize. Traditionelle schwäbische Spezialitäten stehen hier auf der Karte und werden gerne auch mal neu interpretiert. Regionalität wird hier großgeschrieben. Der eigene Streuobstgarten etwa liefert die Zutaten für die feinen klaren Schnäpse und fruchtigen Liköre der hauseigenen Schnapsbrennerei.



Badesee



Dreh- und Angelpunkt des Familien- und Freizeitlebens in der jungen Donaustadt ist der Erbacher Badesee. Hier tummeln sich im Sommer mehr als 60.000 Besucher und genießen das familienfreundliche Angebot direkt neben der Donau.

Die städtische Badeanlage bietet einen wunderschönen, weitläufigen Zugang zum See, zahlreiche Wasserattraktionen für Kinder, gute Zugangsmöglichkeiten über Holzstege, einen Spiel- und Matschbereich und eine riesige Liegewiese mit schattenspendenden Bäumen. Drum herum sorgen sanitäre Anlagen und der Kiosk mit großzügiger Sonnenterrasse für das leibliche Wohl nach den Wasserfreuden.

Badesaison 1. Mai - 15. September
(bei gutem Wetter)
Öffnungszeiten: Mo.- Fr. 10.00 - 20.00 Uhr
Sa./So./Feiertag/Ferien 09.00 - 20.00 Uhr
Alle Infos unter www.erbach-donau.de/badesee



Wohnmobilstellplatz

Sie besuchen Erbach, erkunden die Donauauen auf einer schönen Wanderung, besuchen am Abend ein stimmungsvolles Konzert auf der Seebühne- möchten aber gerne in Ihrem eigenen Bett schlafen? Bringen Sie Ihr eigenes „Zuhause“ doch einfach mit ... auf einem der fünf kostenfreien Wohnmobilstellplätze im Freizeitgebiet können Sie in ruhiger und dennoch zentraler Lage ausspannen.

Der Erbacher Wohnmobilstellplatz liegt zwischen Donauwinkelstadion und dem Vereinsheim des TSV Erbach, in unmittelbarer Nähe zum Badesee.

Strom- und Wasserversorgung stehen saisonal zur Verfügung. Zu Fuß innerhalb weniger Minuten erreichbar sind zudem Bahnhof, Stadtzentrum, Gastronomie und Einkaufsmöglichkeiten. Direkter Anschluss besteht auch an die Radfernwege Donauradweg, Donau-Bodensee-Radweg und Oberschwaben-Allgäu-Radweg.



Kultursommer . Seebühne . Erbach

Ein schöner Wandertag findet seinen krönenden Abschluss bei einer der vielfältigen Veranstaltungen des Erbacher Kultursommers. Dann laden die charmannten Schauplätze Seebühne, der Hof von Schloss Erbach und das Rondell an der Erlenbachhalle zu kulturellen Genüssen ein.

Dabei ist die Seebühne der zentrale Veranstaltungsort des Erbacher Kultursommers. An lauen Sommerabenden, bei Wasserplätschern, Vogelgezwitscher und Froschchören wird den kleinen und großen, jungen und weniger jungen Gästen der Seebühne einiges geboten: von Rock bis Klassik, von Kabarett bis Open Air Kino.

Durch den Hof von Schloss Erbach ziehen seit vielen Jahren Mitte Juli klassische Klänge, die Sie in der romantischen Umgebung des besonderen Barockbaus in

eine andere Zeit entführen. Das Schloss befindet sich in Privatbesitz und öffnet lediglich zu ausgewählten Kulturhighlights seine Tore, ein Besuch lohnt sich also schon deshalb. Am Rondell der Erlenbachhalle sorgen alljährlich mediterrane Gitarrenklänge für Sommergefühle und rhythmisch wippende Konzertbesucher. Und auch zahlreiche Erbacher Vereine laden über den ganzen Sommer verteilt zu geselligem Miteinander und toller Unterhaltung ein.

Der Kultursommer in Erbach bietet neben außergewöhnlichen musikalischen, humorvollen, gemütlichen Abenden auch gemeinschaftliche, sportliche Aktivitäten – für diejenigen, denen eine ausgiebige Wanderung alleine noch nicht genug ist. Besonderes Highlight ist das alljährliche Stadtfest am ersten Augustwochenende.

Alle Infos hier unter www.erbach-donau.de/kultur



Gastgeberverzeichnis

Brauerei-Gasthof Adler Adlergasse 2 89155 Erbach-Dellmensingen Tel. 0 73 05. 93 11 90 www.adler-dellmensingen.de	Mittwoch bis Samstag Sonntag	17.00 bis 21.30 Uhr 11.00 bis 21.30 Uhr
Gasthaus Adler Hauptstraße 5 89155 Erbach-Bach Tel. 0 73 05. 64 79 www.adler-bach.de	Montag und Dienstag Mittwoch bis Freitag (warme Küche von 17.00 bis 20.30 Uhr) Samstag (warme Küche von 11.30 bis 14.00 Uhr und von 17.00 bis 20.30 Uhr)	Ruhetag 15.00 bis 22.00 Uhr 11.30 bis 22.00 Uhr
BaustellenCafé Erlenbachstraße 41 89155 Erbach Tel. 0 73 05. 78 22	Leider geschlossen!	
Graumer's Stühle Reiterstühle Hauptstraße 42 89155 Erbach – Bach Tel. 0 73 05. 78 22	Dienstag bis Freitag Samstag Sonntag	15.00 bis 01.00 Uhr 12.00 bis 01.00 Uhr 10.00 bis 01.00 Uhr
Gasthaus Zum Hasen Brühlstraße 14 89155 Erbach Tel. 0 73 05. 34 51	Montag und Dienstag Donnerstag Sonntag	18.00 bis 24.00 Uhr 15.00 bis 24.00 Uhr 10.30 bis 13.00 Uhr und 16.00 bis 24.00 Uhr
Gasthaus & Brennerei Hirsch Rißtisser Straße 4 89155 Erbach – Ersingen Tel. 0 73 05. 41 60 www.greiff-ersingen.de	Montag bis Mittwoch und Freitag bis Samstag Sonntag	16.00 bis 23.00 Uhr 11.00 bis 23.00 Uhr
Hotel-Gasthof Hirsch Alte Landstraße 1 89155 Erbach-Dellmensingen Tel. 0 73 05. 95 66 80 www.hotel-gasthof-hirsch.de.de	Montag bis Samstag Mittwoch Sonntag	10.00 bis 23.00 Uhr Ruhetag 10.00 bis 22.00 Uhr
Pizzeria Il Lago Sportheim SG Ersingen Dellmensingener Straße 60 89155 Erbach – Ersingen Tel. 0 73 05. 51 33	Montag Dienstag bis Freitag Samstag Sonntag	Ruhetag 17.30 bis 23.00 Uhr 17.00 bis 23.00 Uhr 12.00 bis 22.00 Uhr

Knorks Kneipe Bistro Bahnhofstraße 5 89155 Erbach Tel. 0 73 05. 9 33 89 24 WhatsApp 0172.7371718	Dienstag bis Donnerstag Freitag und Samstag	18.00 bis 22.00 Uhr 18.00 bis 24.00 Uhr
Hotel-Restaurant Zur Linde Bahnhofstraße 8 89155 Erbach Tel. 0 73 05. 93 11 00 www.linde-erbach.de	Montag bis Freitag Samstag	11.30 bis 14.00 Uhr 17.00 bis 22.00 Uhr 11.30 bis 14.00 Uhr Geschlossene Gesellschaften auf Anfrage
Pizzeria Solino - Sportgaststätte TSV Erbach Donauwinkel 4 89155 Erbach Tel. 0 73 05. 2 11 92 www.pizzeria-solino.com	Dienstags vom 01.06. bis 31.08. Mittwoch bis Samstag Sonntag	17.00 bis 22.00 Uhr 17.00 bis 22.00 Uhr 12.00 bis 14.00 Uhr 17.00 bis 21.00 Uhr
Landgasthof Schwabenpfanne Donaustetter Straße 21/1 89155 Erbach Tel. 0 73 05. 2 44 44 www.schwabenpfanne.de info@schwabenpfanne.de	Montag u. Mittwoch bis Samstag	17.00 bis 23.00 Uhr geschlossene Gesellschaften auf Anfrage 24 Gästezimmer und Apartment
Sportgaststätte Ringingen Blaubeurer Straße 80 89155 Erbach – Ringingen Tel. 0 73 44. 58 77 www.sportverein-ringingen.de info@sportgaststaette-ringingen.de	Mittwoch bis Freitag Samstag Sonn- und Feiertags	ab 17.00 Uhr ab 16.00 Uhr ab 10.00 Uhr
Gasthaus Zur schönen Aussicht Ziegeleistraße 36 89155 Erbach Tel. 0 73 05. 75 50	Montag und Mittwoch bis Sonntag	ab 16.00 Uhr
Gasthof Zum Schützen Donauwinkel 6 89155 Erbach Tel. 0 73 05. 9 35 00 33	Dienstag bis Sonntag	ab 10.00 Uhr
Ferienwohnung Schlossblick Schubartstraße 24, 89155 Erbach, Tel. 0 73 05. 2 44 44, www.ferienwohnung-ulm-erbach.de		
Pension Steinle Ferienwohnungen Kirchberg 12, 89155 Erbach – Donaurieden, Tel. 0 73 05. 52 16, www.pension-steinle.de		
Hotel Kögel Ehinger Str. 44, 89155 Erbach, Tel. 0 73 05. 80 21, www.hotel-koegel.de		
Hinweis: Öffnungszeiten können abweichen.		

Regionale Produkte

Erzeuger	Produkte	Öffnungszeiten
Adlerbrauerei Adlergasse 2 89155 Erbach Tel. 0 73 05. 93 11 90 www.adler-dellmensingen.de	Urbier (hell) Weizenpils Saisonbiere: Haferbier Emmerbier Urbier (dunkel)	Di. 16.00 - 18.00 Uhr Fr. 15.00 - 18.00 Uhr Sa. 09.00 - 12.00 Uhr
Getreidemühle Anton Braun Wasserturmweg 7 89155 Erbach Tel.: 0 73 05. 64 33	Weizenmehl Dinkelmehl Roggenmehl Müsli Nudeln	Mo., Di., Do., Fr. 08.00 - 12.00 Uhr 14.00 - 18.00 Uhr Mi. 08.00 - 12.00 Uhr Sa. 07.00 - 12.00 Uhr
Demeterhof Rueß GbR Brühlstraße 17 89155 Erbach Tel.: 0 73 05. 34 51	Kartoffeln Eier Mehl Wurst Grillfleisch Suppenhühner	saisonal wechselndes Sortiment durchgehend am Verkaufsautomaten
Melanie Eberle Herdgasse 1 89155 Erbach Tel.: 0 73 05. 93 50 06	Blütenhonig Waldhonig	
Häfele´s Hofeis Holderweg 1 89155 Erbach-Ringingen Tel.: 0172.9744642 www.haefeles-hofeis.de	Milcheis Fruchtsorbets Marmeladen Backspätzle	Di. und Fr. 16.00 - 18.00 Uhr Sa. 09.00 - 12.00 Uhr und durchgehend am Eisautomaten und Regioautomaten Ringingen, Schelklingerstraße 15
Härle´s Milchhäusle Lange Straße 45 89155 Erbach Tel.: 0 73 05. 85 88	Kuhmilch direkt vom Hof	durchgehend am Milchautomaten
Gasthaus & Brennerei Hirsch Riftisser Straße 4 89155 Erbach – Ersingen Tel. 0 73 05. 41 60 www.greiff-ersingen.de	Edelbrände Liköre	Mo. - Mi. und Fr. - So. ab 16.00 Uhr

Erzeuger	Produkte	Öffnungszeiten
Bauernhof Magg Hofladen Erlenbachstraße 110 89155 Erbach Tel.: 0 73 05. 68 21 www.bauernhofmagg.jimdofree.com	Eier Nudeln Schweinefleisch Wurstwaren verschiedene regionale Hofladenprodukte	Mo., Di., Mi., Sa. 08.30- 13.00 Uhr Do., Fr. 08.30- 18.00 Uhr im Hofladen
Marktfrisch bei Philipp Obst- und Gemüsehandel Raiffeisengasse 1 89155 Erbach – Ersingen Tel. 0 73 05. 9 34 22 96 www.marktfrisch-bei-philipp.de	regionales und saisonales Obst und Gemüse im Hofladen	Di. und Do. 08.00 - 12.00 Uhr Fr. 08.00 - 17.00 Uhr
RegioLaden Erbach Christina Danetzki Erlenbachstraße 43 89155 Erbach Tel.: 0173.9160185 regioladen-erbach@web.de	Frische regionale Lebens- mittel konventionell & Bio-Qualität, Unverpack- tes z.B. Obst, Gemüse, Getreide, Nudeln & Reinigungsmittel, lokales Kunsthandwerk, Produk- te von Kindergärten & Schulen	Montag geschlossen Di. bis Fr. 08.00 - 13.30 Uhr und 15.00 - 18.00 Uhr Sa. 08.00 bis 13.30 Uhr Täglich wechselnder Mittagstisch, auch vegetarisch, warme Snacks & kühle Getränke
Schlossshaldenhof RegioMarkt GmbH Im Ried 31 89155 Erbach- Donaurieden Tel. 0 73 05. 2 38 31 www.schlossshaldenhof.de	Grillfleisch, Grillwürste frische und geräucherte Wurstwaren, Fleisch, Eier, Milch, Mahlzeiten, regionale Erfrischungen	durchgehend am Verkaufsautomaten größere Mengen auf Vorbestellung
Forellenzucht Schmutz Erlenbachstraße 114 89155 Erbach Tel. 0 73 05. 91 94 36 www.forellenzucht-schmutz.de	frische und geräucherte Forellen	Do. 08.00 - 10.00 Uhr 16.00 - 17.30 Uhr Fr. 08.00 - 12.00 Uhr 16.00 - 17.30 Uhr Sa. 08.00 - 12.00 Uhr
Bauernhof Walser Erlenbachstraße 58 89155 Erbach Tel.: 0 73 05. 33 60	Kartoffeln	
Wild aus der Region Freiherr von Ulm-Erbach Kontakt: Herr Ketterl Tel.: 0172.6314302 info@donauwinkel.de	Wildfleisch von Reh, Hirsch, Hase, Schwarz- wild portioniert zerlegt oder am Stück auf Bestellung	

Impressum

Herausgeber

Stadt Erbach
Erlenbachstr. 50
89155 Erbach
Telefon 07305.9676-0
www.erbach-donau.de
info@erbach-donau.de

Textierung

Stadt Erbach
Gastronomen in jeweils eigener Verantwortung

Fotografie

Conné van d'Grachten
Stadt Erbach
Landratsamt Alb-Donau-Kreis (Bild Seite 26 u.l.)
Gastronomen in jeweils eigener Verantwortung

Kartengrundlage

Kartengrundlage:
Outdooractive Kartografie
Geoinformationen © Outdooractive
© GeoBasis-DE / BKG 2020
© GeoBasis-DE / LDBV 2020

Gestaltung und Produktion

Stadt Erbach
Druckerei Grau, Erbach

Ausgabe

Juli 2021



„QUALITÄT IST DAS PRODUKT
DER LIEBE ZUM DETAIL“

ANDREAS TENZER



„WANDERN IST DIE VOLLKOMMENSTE
ART DER FORTBEWEGUNG,
WENN MAN DAS WAHRE LEBEN ENTDECKEN WILL.
ES IST DER WEG IN DIE FREIHEIT.“

ELIZABETH VON ARNIM (1866 - 1941)

